




LOKALNA ORGANIZACJA TURYSTYCZNA  
PRZYSTAŃ W SERCU MAZOWSZA

# WYPOCZYNEK w mazowieckiej przystani


Katalog turystyki wiejskiej  
w Regionie Jeziora Zegrzyńskiego





# **WYPOCZYNEK** *w mazowieckiej przystani*

Katalog turystyki wiejskiej  
w Regionie Jeziora Zegrzyńskiego





**Wydawca:**

Lokalna Organizacja Turystyczna „Przystań w sercu Mazowsza”  
ul. Gen. Władysława Sikorskiego 11, 05-119 Legionowo  
www.zegrze.org  
e-mail: lot@zegrze.org

**Opracowanie graficzne i skład:** Agnieszka Matusiak-Ziółkowska

**Redakcja i korekta:** Joanna Kajdanowicz

**Fotografia na froncie okładki:** Paweł Kozarzewski

**Fotografie na tylnej okładce,** od góry, od lewej:

1. fot. Bogdan Śladowski, zespół pałacowy w Ślęzanach
2. fot. arch. Urzędu Gminy Jabłonna, widok na park i Pałac w Jabłonie
3. fot. arch. Urzędu Miasta i Gminy Legionowo, widok na ratusz
4. fot. arch. Urzędu Gminy Nieporęt, widok na Jezioro Zegrzyńskie i port w Nieporęcie
5. fot. arch. Urzędu Gminy Pokrzywnica, kościół w Dzierżeniu
6. fot. arch. Urzędu Miasta Pułtusk, panorama Pułtuska
7. fot. Monika Parzonko, plaża i pomost w Serocku
8. fot. arch. Urzędu Gminy Somianka, Kościół pw. Stanisława B.M. w Barcicach
9. fot. Adam Kowalczyk, Góra w gminie Wieliszew
10. fot. arch. Urzędu Gminy Wyszaków, sanktuarium Św. Idziego w Wyszowie

Informacje o autorach pozostałych zdjęć znajdują się na str. 100

**Katalog online dostępny na:** [www.turystykawiejska.zegrze.org](http://www.turystykawiejska.zegrze.org)

Wszystkie prawa zastrzeżone | Wydanie pierwsze, 2023 r. | Egzemplarz bezpłatny

**ISBN: 978-83-957443-2-7**



Patron projektu




Zadanie publiczne pn. „Wypoczynek w mazowieckiej przystani - promocja turystyki wiejskiej i agroturystyki w Regionie Jeziora Zegrzyńskiego” dofinansowano ze środków Ministerstwa Sportu i Turystyki zgodnie z zawartą umową nr 2023/0008/1870/UDOT/DT/BP z dnia 22 maja 2023 r.





*Region  
Jeziora Zegrzyńskiego*





Region Jeziora Zegrzyńskiego to popularne miejsce wypoczynku zarówno mieszkańców, jak i gości z zewnątrz - głównie z Warszawy. Posiada świetnie rozwinięte zaplecze noclegowe, konferencyjne, gastronomiczne oraz bogatą infrastrukturę sportowo-rekreacyjną, umożliwiającą ciekawe i aktywne spędzanie czasu. Samo jezioro zaś jest największym akwenem i jedną z największych atrakcji Mazowsza, umożliwiając uprawianie sportów wodnych przez cały rok.

### **Sielskie klimaty dla aktywnych, kreatywnych i nie tylko**

Ponieważ region jest niezwykle atrakcyjny przyrodniczo, doskonale rozwija się tu turystyka wiejska. Zarówno w zakresie zakwaterowania – znaleźć tu można liczne gospodarstwa agroturystyczne, domki czy pokoje gościnne, jak i możliwości spędzania wolnego czasu w sposób aktywny, a także kreatywny. Zarówno zwolennicy aktywnego wypoczynku, miłośnicy sportu, jak i wielbiciele relaksu oraz słodkiego leniuchowania mogą wybierać spośród bogatej oferty podmiotów skupionych wokół największego na Mazowszu akwenu. Każdy z nich znajdzie coś dla siebie.

Nad samym Jeziorem Zegrzyńskim można uprawiać wiele sportów wodnych takich, jak: żeglarstwo, windsurfing, wakeboarding, kajakarstwo i wiele innych. Czyste wody Jeziora obfitują w liczne gatunki ryb i przyciągają amatorów wędkowania.

Region zachęca do odwiedzania malowniczych zakątków, eksplorowania ścieżek rowerowych i oznakowanych szlaków spacerowych, na których można obcować z pięknem przyrody.



Miłośnicy historii i zabytków również nie będą mogli narzekać na nudę. W okolicach zachowało się wiele perełek architektury, a także pozostałości po wydarzeniach sprzed lat.

Jednak Jezioro Zegrzyńskie to niejedyny zbiornik wodny w regionie. Przepływają przez niego rzeki Bug, Narew i Wisła, które nie tylko wzbogacają jego przyrodnicze piękno, ale też poszerzają ofertę sposobów spędzania wolnego czasu. Nie można zapominać też, że w Regionie Jeziora Zegrzyńskiego znajdują się rozległe kompleksy leśne, zlokalizowane są liczne rezerwy przyrody, a znaczna jego część objęta jest obszarami Natura 2000.

Wieś, a więc i turystyka wiejska, kojarzy nam się również z tradycją, w tym wytwarzaniem różnych przedmiotów w tradycyjny sposób. Dlatego też w naszym katalogu nie mogło zabraknąć prezentacji lokalnego rękodzieła wraz z informacjami, gdzie można zdobyć te cudzińka. A ich oferta jest szeroka: od ceramiki, przez biżuterię, makramę, wyroby tkackie, dziergane na szydełku zabawki, po zapachowe zawieszki z naturalnych materiałów i zdrowotne świece z wosku pszczelego.

Jeśli do wszystkiego, co opisano powyżej, dodamy lokalizację w samym centrum Mazowsza, w pobliżu stolicy kraju, fakt, że są to tereny doskonale skomunikowane siecią wygodnych dróg szybkiego ruchu, jak również transportem publicznym, to otrzymujemy przepis na miejsce idealne do wypoczynku – zarówno weekendowego, jak i na dłuższy urlop.

### **Skąd się wzięło jezioro?**

Powstanie Jeziora Zegrzyńskiego było możliwe dzięki wybudowaniu stopnia wodnego w miejscowości Dębe. Pomysł na realizację tego przedsięwzięcia powstał w 1951 roku, wtedy też określono przybliżoną lokalizację zbiornika. Siedem lat później tereny te odwiedził Józef Cyrankiewicz, ówczesny premier. Prawdopodobnie wtedy podjęto ostateczną decyzję o budowie zapory, której głównym zadaniem miało być zapobieganie powodziom w dorzeczu dolnej Narwi. Budowę rozpoczęto w 1958 roku, a zakończono w 1963 roku. Wcześniej w miejscu, gdzie obecnie znajduje się tzw. „patelnia” jeziora, mieszkali ludzie. Niestety był to obszar częstego wylewania wód Narwi i Bugu. Według przekazów mieściły się tu także trzy obozy, w których osadzeni byli więźniowie krótkoterminowi. To właśnie oni pracowali podczas



oczyszczania terenu, który przeznaczono na dno obecnego Jeziora Zegrzyńskiego.

Inwestycja została zrealizowana w dwóch etapach. Pierwszy z nich obejmował wybudowanie jazu i przepławki dla ryb oraz wszystkich budynków mieszczących się poza korytem rzeki, na jej lewym brzegu. Drugi etap, polegający na wykonaniu zapory, wymagał przegrodzenia Narwi i skierowania jej wód na jaz. Poza zaporą główną powstały również zapory boczne, jedenaście przepompowni do odwadniania terenów i wały ziemne na lewym brzegu rzeki. Przecięcie wstęgi nastąpiło przy okazji obchodów urodzin PRL-u, a dzień 22 lipca 1963 roku przyjęto jako oficjalną datę powstania Jeziora Zegrzyńskiego w rejonie Dębe - Zegrze - Nieporęt - Serock i dalej w stronę Pułtuska.

Zbiornik ma powierzchnię 30,3 km<sup>2</sup>, objętość około 90 mln m<sup>3</sup> wody i średnią głębokość około 3 m. Jest źródłem wody dla Warszawy, tu bowiem znajduje się ujęcie Wodociągu Północnego. Na stopniu wodnym piętrzącym wodę w Jeziorze Zegrzyńskim powstała Elektrownia Wodna Dębe - ekonomiczne źródło czystej energii elektrycznej. Stopień wodny oraz Jezioro Zegrzyńskie wykorzystywane są do produkcji energii elektrycznej, poboru wody przez Wodociąg Północny, rekreacji i sportów wodnych oraz żeglugi (droga wodna II klasy). Stopień Wodny Dębe wraz z Kanałem Żerańskim i służą Żerań tworzą tzw. warszawski węzeł wodny.

Wypoczynek w mazowieckiej przystani

## Co znajdziecie w katalogu?

Region Jeziora Zegrzyńskiego ustalony na potrzeby katalogu turystyki wiejskiej „Wypoczynek w mazowieckiej przystani” obejmuje swoim zasięgiem teren gmin zrzeszonych w stowarzyszeniu Lokalna Organizacja Turystyczna „Przystań w sercu Mazowsza”. Zarówno cały region, jak i każda z gmin z osobna, mają wiele do zaoferowania zarówno odwiedzającym te tereny turystom, jak i obecnym oraz przyszłym mieszkańcom. Wszystkie stawiają na zrównoważony rozwój, dbają o środowisko naturalne i zachowanie naturalnych walorów regionu. Zarówno pod względem ekologicznym, jak i w odniesieniu do dziedzictwa historycznego. W naszym katalogu znajdziecie prezentacje obiektów turystyki wiejskiej, wśród których są miejsca zakwaterowania (gospodarstwa agroturystyczne, domki, pokoje gościnne czy camping), jak również miejsca, które uzupełnią ofertę o aktywne formy spędzania czasu, jak stajnie i przystanie – w tej kategorii mamy również ofertę rejsów pasażerskimi katamaranami, miejsca rodzinnej rozrywki i kreatywnych warsztatów (w kategorii inne obiekty), czy też takie, w których zaopatrzenie się w naturalne, zdrowe smakołyki – te znajdziecie w kategoriach pasieki i eko-żywność. Nie zabrakło też prezentacji lokalnego rękodzieła. Z naszego wydawnictwa dowiedziecie się, jak dotrzeć do osób, które tkają, wyrabiają ceramikę, świece z pszczelego wosku czy tworzą makramę.

Zapraszamy do zapoznania się z prezentacją każdej z gmin objętych Regionem Jeziora Zegrzyńskiego i ofertą turystyki wiejskiej, do odwiedzenia nas i przede wszystkim skorzystania z wypoczynku w Mazowieckiej Przystani.








SRA  
Flight Academy  
srastra.tv  
SP-BDS





**Gminy  
partnerskie**







## Gmina **DĄBRÓWKA**

Dąbrówka to nowoczesna i dobrze rozwinięta gmina wiejska w powiecie wołomińskim, oddalona od Warszawy zaledwie o 30 km, a przy tym doskonale z nią skomunikowana dzięki trasie S8.

Świetne miejsce do zamieszkania i odpoczynku wśród zieleni, w pobliżu rzeki Bug i Jeziora Zegrzyńskiego, ale też bardzo dobra lokalizacja do prowadzenia biznesu i inwestycji, także tych na dużą i jeszcze większą skalę. Zarówno samorządowcy, jak i mieszkańcy wierzą, że rozwój oznacza nie tylko inwestycje gospodarcze, czy innowacyjne technologie, ale również wzmocnienie kapitału ludzkiego oraz troskę o środowisko i warunki życia.

### **Zdrowe, naturalne i ekologiczne zaplecze stołecznej metropolii**

Dąbrówka to gmina pełna pozytywnej energii, przyjazna dla wszystkich, którzy chcą odpocząć od zgiełku miasta lub naładować akumulatory wśród zieleni. Jej malownicze zakątki sprzyjają rekreacji i wypoczynkowi na świeżym powietrzu.

Dość powiedzieć, że znajduje się tu ok. 2500 działek z zabudową letniskową.

Z myślą o mieszkańcach sukcesywnie rozwijana jest sieć ogólnodostępnych placów zabaw i siłowni zewnętrznych na terenie całej gminy.

Cieszące oko, cenne przyrodniczo okolice dolnego Bugu objęte są programem ochrony „Natura 2000”.

Entuzjaści aktywnego wypoczynku znajdą tu ciekawe trasy do biegania i nordic walking, urokliwe plenery na rower i kajak, a propozycją dla zapracowanych może być zorganizowanie eventu w centrum konferencyjnym w Ślężanach, które mieści się w zabytkowym pałacu z XIX w. na nadbużańskiej skarpie.

### **Czyste powietrze i zielona energia**

W trosce o zdrowie mieszkańców przy Urzędzie Gminy Dąbrówka i szkołach zamontowano tzw. „Eko-Słupki”, monitorujące i sygnalizujące stan jakości powietrza, głównie stężenie pyłów zawieszonych. Ponadto, samorząd wspiera mieszkańców przy wymianie

nieekologicznych źródeł ciepła poprzez gminne i ogólnopolskie programy tj.: „Czyste Powietrze” i „Stop Smog”.

Gmina niemal w całości jest już zwodociągowana, sukcesywnie rozwijana jest także sieć kanalizacji sanitarnej. Dobrym przykładem eko-inwestycji jest przebudowa szkoły we Wszeborach, w ramach której budynek zostanie wyposażony w panele fotowoltaiczne. Podobna instalacja już w 2023 r. pojawi się również na budynku Urzędu Gminy w Dąbrówce. Samorząd stara się też promować i udzielać merytorycznego wsparcia podmiotom podejmującym inicjatywy związane z budową na terenie gminy farm i elektrowni fotowoltaicznych.

### Z myślą o pokoleniach

Gmina Dąbrówka wyróżnia się unikatowymi walorami przyrodniczymi, niemniej jej chlubą jest także bogata historia, tradycje i kultura, które samorząd i lokalna społeczność pielęgnują i propagują w atrakcyjny dla współczesnego odbiorcy sposób. Przykładem mogą być wydarzenia gminne tj.: „Weller 2. Kołaków’44” i „Huzarzy Śmierci 1920 r. w Kuligowie”, które odbywają się w formule dynamicznych inscenizacji i pokazów z wykorzystaniem nowatorskich technik przekazu.

Innowacyjne podejście do tradycji przejawia się także w projektowaniu nowoczesnej i funkcjonalnej przestrzeni publicznej, czego przykładem może być odsłonięty w Dąbrówce w 2022 r. pomnik Norwida. Staraniem gminy wyremontowano również budynek dawnej kuźni, tworząc nową przestrzeń dla wydarzeń promujących dziedzictwo kulturowe i tradycje lokalne. Wizytówką terenu jest scena plenerowa z elementami kutymi, która pozwala na organizację wydarzeń scenicznych na zewnątrz. „Kuźnia Norwida” nie bez przyczyny odwołuje się do jednego z polskich wieszczów. Z ziemią dąbrówecką związany jest wybitny polski poeta – Cyprian Kamil Norwid. Tutaj był ochrzczony, a w kościele Podwyższenia Krzyża Świętego w Dąbrówce znajduje się tablica upamiętniająca to wydarzenie.

Gmina Dąbrówka to miejsce z bogatą historią i dobrymi widokami na przyszłość. Warto ją odwiedzić i osobiście przekonać się, jak wiele ma do zaoferowania.








# Gmina JABŁONNA

Jabłonna jest gminą atrakcyjną turystycznie, na co wpływ ma między innymi jej położenie geograficzne w obszarze Kotliny Warszawskiej w dolinie Wisły oraz dobre warunki klimatyczne. Poza pięknymi krajobrazami centralnego Mazowsza i bogatą roślinnością znaleźć tu można liczne zabytki i miejsca historyczne. Racjonalnie prowadzona polityka przestrzenna chroniąca bogactwo przyrodnicze gminy i silne poczucie lokalnej tożsamości łączące mieszkańców sprawia, że Gmina Jabłonna skutecznie opiera się tendencjom dotyczącym wielu podwarszawskich miejscowości, które stały się „sypialniami Warszawy”.

Ponad połowę powierzchni gminy stanowią lasy i tereny zielone objęte ochroną programu Natura 2000 i wchodzące w skład Warszawskiego Obszaru Chronionego Krajobrazu. Miłośnicy aktywnego spędzania czasu mogą odwiedzić kryty basen w Jabłonie i nowoczesną halę sportową w Chotomowie, bądź skorzystać z przejażdżki konnej w jednej z pobliskich stadnin. Warto znaleźć chwilę i zajrzeć do Wake Family w Trzcianach, gdzie znajdują się wyciągi do wakeboardu i nart wodnych, plaża, jezioro z czystą wodą, strefa relaksu z hamakami oraz beach bary z muzyką.

Płasko wiodące drogi, dukty leśne i niewielkie wzniesienia sprawiają, że gmina Jabłonna jest idealnym miejscem do wycieczek pieszych i rowerowych. W zależności od indywidualnych upodobań, kondycji i wieku każdy rowerzysta znajdzie trasę dla siebie – leśne szutry i pagórki, czy malowniczą ścieżkę biegnącą po wiślanych wałach od Warszawy aż po Nowy Dwór Mazowiecki, utwardzone drogi dla rowerów czy w końcu pumtrack w miejscowości Skierdy dla całych rodzin. Po pumtracku można jeździć również na deskorolce, hulajnodze i rolkach. Położenie lasów na terenie gminy oraz różnorodne ukształtowanie terenu przyciągają także amatorów kolarstwa MTB. Na terenie leśnym zostały wyznaczone 4 crossowe trasy rowerowe. W Lasach Choto-





mowskich znajduje się także trasa biegowo-narciarska. Pasjonatów turystyki rowerowej oraz pieszych wędrówek po atrakcyjnych przyrodniczo terenach zainteresują z pewnością mapy turystyczne, wydane przez Stowarzyszenie Zalew Zegrzyński, które w formacie pdf zostały umieszczone na witrynie internetowej gminy w dziale „Kultura i Sport” w zakładce Turystyka.

Ślady bogatych tradycji historycznych gminy Jabłonna widoczne są w licznych obiektach zabytkowych, znajdujących się na tych terenach. Niewątpliwie na uwagę zasługuje zespół pałacowo-parkowy mieszczący obecnie znane centrum konferencyjne Polskiej Akademii Nauk. W pięknych wnętrzach pałacu znajdują się meble i obrazy z końca XVIII wieku, a pałacowe podziemia kryją ozdobne freski. Warto zwrócić uwagę na kościół pod wezwaniem Wniebowzięcia N.M.P. w Chotomowie pobudowany w stylu neogotyckim angielskim z dzwonnica-bramą, czy datowany na początek XX wieku kościół Matki Bożej Królowej Polski w Jabłonie. Na uwagę zasługuje wzniesiony

w latach trzydziestych XIX wieku budynek poczty w Jabłonie, czy stare fortyfikacje na terenie wsi Suchocin. Nawet siedziba urzędu gminy mieści się w zabytkowym budynku dawnego zajazdu.

Na terenie Gminy Jabłonna znajdują się cztery rezerваты przyrody: „Jabłonna”, „Bukowiec Jabłonowski”, „Ławice Kiełpińskie” i „Kępy Kazuńskie”, jak również ponad 70 pomników przyrody, wśród których znaleźć można dęby szypułkowe, wierzby, lipy, modrzewie, wiązy, topole, jesiony i graby.

Jabłonna położona jest na północ od Warszawy bezpośrednio z nią granicząc. To sprawia, że korzystając z wypoczynku i rekreacji w pięknej wiejskiej okolicy, w otoczeniu bujnej natury i 15 minut jazdy samochodem od największego akwenu wodnego, jakim jest Jezioro Zegrzyńskie, możemy również skorzystać z wielkomiejskich atrakcji stolicy, od centrum której dzielić nas będzie zaledwie 25 kilometrów.





## Gmina **LEGIONOWO**

Największe miasto Regionu Jeziora Zegrzyńskiego, liczące ponad 50 tysięcy mieszkańców. Tu rozwój i nowoczesność spotykają się z historią.

Geneza Legionowa sięga 1877 r., kiedy to w dobrach rodu Potockich oddano do użytku stację kolejową klasy IV – Jabłonna (w 1934 r. nazwano ją Legionowem). Dziś jest to centrum komunikacyjne dla powiatu legionowskiego, do którego dojeżdżymy zarówno koleją, jak i licznymi liniami autobusowymi. Legionowo to atrakcyjne miejsce zamieszkania w pobliżu największego akwenu wodnego Mazowsza z nowoczesną bazą sportową (Arena Legionowo, aquapark Wodne Piaski) oraz siecią szkół, przedszkoli i żłobków, zarówno samorządowych, jak i prywatnych.

Przy stacji kolejowej już od początku lat 80. XIX wieku zaczęło kształtować się letnisko Gucin, którego nazwa wywodzi się od imienia Augusta hr. Potockiego, nazywanego potocznie

Guciem. On to rozparcelował część dóbr położonych przy stacji z przeznaczeniem na działki. W 1885 r. na terenie letniska liczącego 49 morgów 28 prętów wzniesiono pięć drewnianych willi. Poza parkiem Gucin na terenie przyszłego Legionowa istniały także Folwark Kozłówka, osada gajowego Bukowiec, folwark i ogród warzywny Ludwisin.

Poza koleją i letniskiem istotnym czynnikiem miastotwórczym okazał się garnizon rosyjski, którego początki sięgają 1892 r. Wówczas władze carskie wykupiły od Augusta hr. Potockiego tereny leżące na północ od stacji kolejowej. W tym samym roku przystąpiono do budowy kilkudziesięciu drewnianych koszarowców. Jesienią 1892 roku sformowano w Jabłonce dwa rezerwowe pułki piechoty: 192 Drohiczyński i 193. Wawerski. Drugi etap rozbudowy garnizonu przypada na 1897 r. W pobliżu folwarku Kozłówka wzniesiono wówczas murowany kompleks koszarowy dla 4. Batalionu Kolejowego.

Czwartym czynnikiem miastotwórczym była Huta Szkła Jabłonna. Zakład powstał w 1897 r. Produkowano w nim głównie





Wypoczynek w mazowieckiej przystani

butelki do piwa. Na początku XX wieku huta zatrudniała około sześćdziesięciu osób.

17 marca 1930 r. Minister Spraw Wewnętrznych w porozumieniu z Ministrem Skarbu nadał osiedlu Legionowo status samodzielnej gminy wiejskiej z miejskim systemem finansowania. W skład gminy Legionowo weszły koszarzy z poligonem, osada parcelacyjna Jabłonna Legionowa, Wieś Cegielnia oraz folwark Ludwisin. 22 lata później rozporządzeniem Prezesa Rady Ministrów Józefa Cyrankiewicza z 3 maja 1952 r. osadzie został nadany ustrój miejski. W granice miasta zostały włączone także dwie gromady Bukowiec oraz Łajski - Grudzie.

Po II wojnie światowej reaktywowano Warsztaty Remontowe Spadochronów, które z czasem przekształciły się Zakłady Sprzętu Technicznego i Turystycznego „Aviotex”. W 1983 r. na balonie Polonez wyprodukowanym w legionowskiej wytwórni polska załoga zwyciężyła w zawodach o Puchar im. Gordona Bennetta. Z innych zakładów przemysłowych należy wymienić Mazowieckie Zakłady Wapienno-Piaskowe działające od 1959 r., Przedsiębiorstwo Przetwórstwa Blach „Bistyp” oraz Fabrykę Domów.

Do najcenniejszych i najstarszych obiektów zabytkowych Legionowa zaliczyć należy:

- Zespół willowo-parkowy “Kozłówka” przy ul. Smereka, składający się z willi murowano-drewnianej wzniesionej ok. 1885 roku i otaczającego ją parku krajobrazowego,

- Kompleks koszarowych budynków z czerwonej cegły, dawnego garnizonu carskiego wzniesiony w 1897 r. w sąsiedztwie “Kozłówek”,

- Zabytki architektury XX-lecia międzywojennego, tzw. stylu dworskowego, nawiązujące do dawnych szlacheckich dworców reprezentują willa “Orawka” przy ul. Jagiellońskiej oraz “Willa Bratki” dziś siedziba Zbiorów Historycznych Miasta Legionowa oraz wille przy ulicach: Warszawskiej, Jagiellońskiej (willa „Róża”), Cypriana Kamila Norwida, a także kamienica przy ul. Mikołaja Kopernika, zbudowana przez słynnego kompozytora Jerzego Petersburskiego.





# Gmina **NIEPORĘT**

Gmina Nieporęt jest gminą wiejską, położoną w bezpośrednim sąsiedztwie Warszawy, około 30 km od jej centrum na terenie powiatu legionowskiego. Ze względu na swoje położenie i walory naturalne, w szczególności rozległe kompleksy leśne i Jezioro Zegrzyńskie, jest doskonałym miejscem do wypoczynku.

Pierwszy zapis o Nieporęcie pochodzi z roku 1387, kiedy erygowano parafię w Wieliszewie. Już na przełomie wieku XIV i XV była to znaczna osada bartnicza. W roku 1484 Bolesław V książę mazowiecki sprzedał Nieporęt dwom braciom Prażmowski. Po śmierci ostatnich książąt mazowieckich Janusza i Stanisława Nieporęt wraz z całym Mazowszem w roku 1526 stał się królewsczyzną. Nieporęt został wybrany przez Zygmunta III



Wazę po tym, jak w 1956 roku przeniósł swą siedzibę z Krakowa do Warszawy, na miejsce ulokowania dworu myśliwskiego. Leżący w głębokiej puszczy w widłach Wisły i Narwi, a jednocześnie przy szlaku prowadzącym od Warszawy przez Bródno ku przeprawie na Narwi i dalej odgałęzieniem szlaku bursztynowego na Jaćwierz był idealnym ku temu miejscem. Puszcza nadnarwiańska obfitowała w liczne ciek wodne, stąd też król Zygmunt III nakazał „zebrać wody z puszczy” i tak powstał Kanał Królewski, w 1963 roku włączony do Kanału Żerańskiego.

Gmina Nieporęt charakteryzuje się dużą zmiennością krajobrazu i znacznymi obszarami o wysokich wartościach przyrodniczych, co czyni ją idealnym miejscem dla tych, którzy cenią wypoczynek na łonie nieskażonej przemysłem natury. 80% ogólnej powierzchni gminy wchodzi w skład Warszawskiego Obszaru Chronionego Krajobrazu. Gmina jest też ważnym punktem Krajowej Sieci Ekologicznej ECONET-POLSKA, gdyż położona jest na styku dwóch korytarzy ekologicznych o znaczeniu międzyna-



rodowym: Podwarszawskiego i Dolnej Narwi, łączących obszary węzłowe Środkowej Wisły i Doliny Dolnego Bugu (jest to korytarz o charakterze leśno-łąkowym). Na jej terenie znajdują się 3 rezerваты przyrody: Łęgi Czarnej Strugi, Wieliszewskie Łęgi i Puszcza Słupecka. Ponadto jest tu 19 pomników przyrody.

Nieporęt może pochwalić się dużą lesistością – całkowita powierzchnia lasów wynosi 4417 ha, co stanowi 44% jej ogólnej powierzchni (dla porównania: średnia lesistość w województwie mazowieckim wynosi 22%, a w kraju – 28%). Jej atutem jest Jezioro Zegrzyńskie – sztuczne jezioro przepływowe o powierzchni 30,3 km<sup>2</sup> i średniej głębokości około 3 m, służące zaopatrzeniu w wodę pitną dla Warszawy, retencjonowaniu wód rzeki Narew i Bug oraz celom rekreacyjno-wypoczynkowym. Z Jeziora Zegrzyńskiego wypływa, przechodzący przez środkową część gminy, Kanał Żerański, który przez służy na warszawskim Żeraniu łączy szlaki żeglugowe rzeki Wisły i Narwi.

Rozległe tereny leśne i łąkowe Nieporętu są podstawowym, zewnętrznym obszarem regeneracji powietrza aglomeracji warszawskiej. Stanowią część osłony ekologicznej Warszawy, biegnącej od rozległych kompleksów leśno-łąkowych Kampinoskiego Parku Narodowego przez lasy i łąki Gminy Nieporęt, położone na wschód i południe od Warszawy, ku lasom Mazowieckiego i Chojnowskiego Parku Krajobrazowego. Środkowa część gminy, rozciągająca się w kierunku Warszawy od Jeziora Zegrzyńskiego wzdłuż Kanału Żerańskiego, jest fragmentem ważnego klina nawietrzającego, doprowadzającego czyste i wilgotne powietrze do wnętrza miasta przy północnych wiatrach.

Przez teren gminy Nieporęt przebiega kilka ważnych szlaków komunikacyjnych. Najważniejszym jest droga krajowa nr 61 z Warszawy przez Ostrołękę, Łomżę do Augustowa i Suwałk, i dalej do państw nadbałtyckich oraz drogi wojewódzkie: Nr 631, 632 i 633.

Nieporęt jest postrzegany jako gmina stanowiąca nie tylko atrakcyjne miejsce do zamieszkania i prowadzenia działalności gospodarczej, ale także uprawiania turystyki pieszej, rowerowej i konnej oraz rekreacji, wypoczynku i uprawiania sportów wodnych nad Jezioro Zegrzyńskim.







# **Gmina POKRZYWNICA**

Gmina Pokrzywnica położona jest w środkowej części województwa mazowieckiego, w południowej części powiatu pułtuskiego. W 35 wsiach, skupionych w 33 sołectwach, zamieszkuje ponad 5000 mieszkańców. Graniczy ona z następującymi gminami:

- od strony północnej z gminą Pułtusk,
- od zachodu z gminą Winnica,
- od południa z gminą Serock – powiat legionowski,
- od strony wschodniej z gminą Zatory- powiat wyszkowski.

Wschodnią granicę gminy Pokrzywnica wyznacza jedna z najpiękniejszych rzek Polski – Narew. W połączeniu z malowniczymi łąkami i starorzeczami stanowi najpiękniejszy atut gminy. Nad jej brzegami znalazło już swoją lokalizację około 2000 działek rekreacyjnych, należących do entuzjastów nadnarwiańskich krajobrazów.

Lasy zajmują 11% jej powierzchni i są objęte nadzorem Nadleśnictwa Pułtusk. W przeważającej części są to lasy państwowe,

zajmujące obszar około 700 ha, natomiast pozostała ich część należy do właścicieli prywatnych.

W gminie Pokrzywnica występują obszary chronione, do których zaliczają się:

- Nadbużański Park Krajobrazowy – znajduje się we wschodniej części gminy. Obejmuje on niewielki obszar (1007,9 ha).
  - Nasielsko-Karniewski Obszar Chronionego Krajobrazu w południowej części gminy zajmujący 10,1% ogólnej jej powierzchni.
  - Rezerwat przyrody – „Dzierżeńńska Kępa” (zwany ptasią wyspą) utworzony został w 1991r. na powierzchni 1,2 ha. Położony jest na izolowanej od brzegów wyspie. Wyspa jest miejscem lęgowym ptaków wodnych oraz miejscem żerowania ptaków bytujących w dolinie i wodach rzeki Narwi.
  - Użytki ekologiczne – położone są w środkowej części gminy, na gruntach wsi Ciepielin o łącznej powierzchni: 1,95 ha.
- Ponadto na terenie gminy zlokalizowane są pomniki przyrody:



- we wsi Niestępowo – kasztanowiec biały (obwód pnia – 278 cm, wysokość – 17 m),
- we wsi Budy Obrębskie – dąb szypułkowy o obwodzie 340 cm i wysokości 24m,
- we wsi Gzowo – Aleja Lipowa (166 sztuk).

Naturalne walory – czyste ekologicznie tereny, obszary chronione, cisza i piękne widoki sprawiają, że w miejscowościach gminy prężnie rozwija się turystyka wiejska. Gospodarstwa agroturystyczne, pokoje gościnne, camping, stajnie i przystanie – to wszystko turysta spragniony wypoczynku na łonie natury i oddechu od miejskiego zgiełku i gonitwy znajdzie w gminie Pokrzywnica.

Pokrzywnica to także gmina z potencjałem gospodarczym, zarówno z punktu widzenia jej naturalnych zasobów, jak i aktywności mieszkańców, nie tylko w branży turystycznej. W rejonie Dzierżenina i Łubienicy Superunki istnieją udokumentowane złoża kruszywa naturalnego. Złoża te mają znaczenie dla całego regionu. Oprócz nich, na gruntach wsi Karniewek, Budy Pobyłkowskie, Wólka Zaleska i Trzepowo gmina ma również szacunkowe złoża kruszywa o znaczeniu perspektywicznym. W wymienionych wyżej miejscowościach kruszywo pozyskuje się metodami przemysłowymi. W pobliżu wsi Budy Obrębskie, Trzepowo oraz Pobyłkowo znajdują się również udokumentowane i perspektywiczne złoża surowców ceramicznych. Mieszkańcy aktywnie przyczyniają się do rozwoju gospodarczego. Na terenie gminy jest zarejestrowanych 358 podmiotów gospodarczych.

Siedziba władz gminy zlokalizowana jest w Pokrzywnicy, gdzie również funkcjonuje Gminny Ośrodek Pomocy Społecznej, Urząd Pocztowy oraz Bank Spółdzielczy. Dostęp do edukacji zapewniają szkoły podstawowe oraz przedszkole, a dostęp do kultury oferuje Gminna Biblioteka Publiczna w Pokrzywnicy wraz z filią w Dzierżeninie. Działa tu również Gminny Klub Sportowy Pokrzywnica.

Mieszkańcy mają dostęp do dobrze wyposażonych świetlic wiejskich. Nad bezpieczeństwem czuwają strażacy z OSP oraz funkcjonariusze policji. Na terenie gminy Pokrzywnica znajduje się osiem parafii oraz dwa kościoły parafialne – w Pokrzywnicy i w Dzierżeninie. Kościół w Dzierżeninie jest jedną z najstarszych budowli wpisany do rejestru zabytków.







# Gmina PUŁTUSK

Pułtusk jest jednym z najstarszych miast Mazowsza. Prawa miejskie uzyskał prawdopodobnie w 1257 r. od księcia mazowieckiego Ziemowita. Od XII w. aż do 1796 r. pozostawał pod jurysdykcją biskupów płockich. Był trzecim – po Warszawie i Płocku – miastem na Mazowszu z murowanymi fortyfikacjami.

O bogatej historii Pułtuska świadczy wiele cennych zabytków. To tu znajduje się najdłuższy, brukowany rynek w Europie (400 metrów długości). Na jego środku znajduje się Ratusz – obecna siedziba władz miasta. Całość otaczają kamieniczki z XVIII i XIX w. Na jednej z kamienic (Rynek 37) wisi tablica informująca, iż w latach 1854-1864 mieszkał w niej Wiktor Gomułicki. Następna kamienica (Rynek 29), to kolejne przypomnienie słynnego lokatora – Napoleona, który w 1806 r. mieszkał w niej przez kilka dni. Na krańcach rynku z jednej strony znajduje się Dom Polonii – dawny zamek biskupów płockich, zaś z drugiej kolegiata, którą w 100-lecie Odzyskania Niepodległości Prezydent Rzeczypospolitej Polskiej uznał za Pomnik Historii – zabytek o szczególnej wartości dla kultury. Należy ona do świątyń mazowieckich tzw. „grupy pułtuskiej” prezentujących specyficzną odmianę budownictwa renesansowego i jest jednocześnie jej najlepiej zachowanym i najdoskonalszym przykładem.

Przez Pułtusk przepływa malownicza Narew, która płynie naturalnym korytem tworząc liczne starorzecza. Jest to rzeka wymarzona dla kajakarzy lubiących kontakt z przyrodą. Obok Pułtuska do Narwi wpada Pełta – od niej pochodzi nazwa miasta.

Puszcza Biała rozciąga się od Narwi pod Pułtuskim, aż do Broku nad Bugiem. W bezpośrednim sąsiedztwie gminy Pułtusk są dwa rezerwaty „Bartnia” i „Popławy”. Sosnowe lasy to idealne miejsce na długie spacerowanie.





Gmina Pułtusk to także tereny wiejskie, gdzie jest mnóstwo typowo mazowieckich krajobrazów – polnych dróg wśród łąnów zbóż, przydrożnych krzyży i samotnych grusz na miedzach. To tereny wymarzone dla miłośników ekoturystyki, a rola miasta i gminy Pułtusk w jej rozwoju w regionie jest znacząca.

Pułtusk szczyli się wieloma szlakami turystycznymi, przebiegającymi przez regiony i miejsca, które pozwalają cieszyć się pięknem otaczającej nas natury. Rowerowa wycieczka wytyczonymi trasami to niezapomniane przeżycie. Zapraszamy na szlaki rowerowe, których opis można znaleźć na stronie [www.pultusk.pl](http://www.pultusk.pl). Miasto zyskuje w oczach turystów również dzięki rozwiniętej sieci rzecznej, która pozwala na aktywne spędzanie wolnego czasu.

Mieszkańcy i turyści upodobili sobie miejską plażę, z roku na rok ściągającą coraz więcej plażowiczów i zwolenników aktywnego wypoczynku. Czekają na nich ogólnodostępne boiska do gry w siatkówkę plażową, piłkę nożną plażową oraz wiele innych atrakcji dla dorosłych i dzieci.

Bogactwem regionu są rezerваты przyrody, łowiska, gospodarstwa agroturystyczne, szlaki rowerowe i wiele innych atrakcji, dzięki którym nie tylko można podziwiać otaczającą nas naturę i walory przyrodnicze, ale również odpocząć od zgiełku wielkich miast.

W 1994 r. z inicjatywy profesorów Uniwersytetu Warszawskiego i Polskiej Akademii Nauk została utworzona Wyższa Szkoła Humanistyczna przekształcona w latach późniejszych w Akademię Humanistyczną im. A. Gieysztora. Od 1 października 2019 nosi nazwę Akademia im. Aleksandra Gieysztora w Pułtusku Filia Akademii Finansów i Biznesu Vistula.

Pułtusk spełnia funkcje ośrodka administracji, tradycyjnie od wieków związany jest ze szkolnictwem i Polonią. Jest ważnym ośrodkiem usługowym obsługującym mieszkańców gminy i powiatu w placówkach kultury, ochrony zdrowia, opieki społecznej i sądownictwa.





## Gmina **SEROCK**

Serock, to niewielka gmina, ale z wielkim potencjałem, wieloma atrakcjami turystycznymi i kulturalnymi. Możesz zwiedzić ją samemu lub w towarzystwie przewodnika.

Serock jest gminą miejsko-wiejską, w której piękno przyrody i wszystkie zalety mazowieckich wsi łączą się z nowoczesnością – infrastrukturą, która podnosi jakość życia. Wszechobecna zieleń, śpiew ptaków, czyste ekologicznie tereny zapewniają relaks, wyciszenie i odpoczynek od codziennej gonitwy.

Turystyka wiejska rozwija się w gminie bardzo prężnie. Liczne gospodarstwa agroturystyczne, domki, pokoje gościnne, ale również stajnie czy miejsca rekreacji, oferują pragnącym wypoczynku wśród natury idealne do tego warunki.

Stolica gminy to jedno z najstarszych miast na Mazowszu, które prawa miejskie zyskało ponad 600 lat temu, bo już w 1417 roku. Niezwykle urokliwe, położone na nadnarwiańskiej skarpie, miasto jest jedną z ulubionych lokalizacji filmowców.

Sercem miasta jest rynek, z którego ulice rozchodzą się we wszystkie strony miasta. Taki układ zachował się z czasów średniowiecznych. W miejscu, w którym niegdyś odbywały się jarmarki, kwitnie życie – nie tylko w dni targowe, ale również podczas odbywających się tu w sezonie letnim imprez i spotkań muzycznych. W pobliskiej cukierni można przekąsić coś słodkiego, ale również zobaczyć kolekcję urokliwych filizanek. Ratusz, który otwarto w 1997 roku, jest jednym z symboli miasta.

Izba Pamięci i Tradycji Rybackich – to placówka jak najbardziej współczesna, ale multimedialna ekspozycja opowiada o dawnych dziejach miasta. Warto tu zajrzeć, aby poznać historię Serocka i jego mieszkańców. Warto też śledzić media społecznościowe, bo placówka przygotowuje wiele ciekawych materiałów wideo na temat lokalnej historii. Obok Izby znajduje się mural historyczny przedstawiający rodowód miasta.



Grodzisko Barbarka – wzgórze, na którym w średniowieczu funkcjonował gród, dziś znajduje się nieco na uboczu, ale to położenie nie umniejsza jego rangi. Wręcz przeciwnie – mieszkańcy pamiętają, że to ono dało początek miastu. O życiu pierwszych serocczan opowiada tablica informacyjna znajdująca się u stóp Barbarki oraz makieta średniowiecznego grodziska. Ze szczytu rozpościera się widok na połączenie rzek Bug i Narew.

Kościół pw. Zwiastowania Najświętszej Maryi Panny - od XVI wieku służył mieszkańcom nie tylko jako dom modlitwy, ale również jako miejsce schronienia podczas bitew i wojen. To jeden z najstarszych zabytków na Mazowszu. Niegdyś nosił wezwanie św. Wojciecha – patrona Serocka.

Plaża z mołem w Serocku to ciekawie zagospodarowany i przygotowany dla wypoczywających teren. Miejsce do plażowania

z bezpłatnymi leżakami, boiska sportowe, ławeczki, wodny plac zabaw dla ochłody – to wszystko czeka na wypoczywających w tym miejscu. Po rzece popływać można: kajakami, łódkami, żaglówkami, skuterami wodnymi, statkiem ALBATROS, katamaranami, czy tramwajem wodnym, który przy pływa tu z Warszawy. Narew, to również raj dla wędkarzy.

Serocki bulwar nadnarwiański prowadzi do urokliwych jarów nad rzekę i na Plac Litewski, gdzie latem odbywają się warsztaty rzemieślnicze. Można stąd dojść również do głównej ulicy miasta. Trzecia droga doprowadzi nas z traktu na trasę spacerową wzdłuż Narwi, której przedłużeniem jest ścieżka krajoznawczo-turystyczna prowadząca do serockich hoteli, a jeszcze dalej do rezerwatów przyrody i miejsc historycznych. Spacerować jest więc gdzie. Jest też gdzie jeździć na rowerze – przez gminę prowadzą trzy szlaki rowerowe, o łącznej długości prawie 90 km.







# Gmina SOMIANKA



Gmina Somianka jest położona w środkowej części województwa mazowieckiego, południowo-zachodniej części powiatu wyszkowskiego, nad rzeką Bug, przy węzłach komunikacyjnych z Wyszkowa do Wierzbicy i z Wyszkowa do Pułtusza.

Somianka to idealne miejsce dla miłośników wypoczynku wiejskiego, na łonie natury. Lasy i użytki leśne stanowią około 15% jej powierzchni, tworząc ostoje dla wielu gatunków zwierząt. Obszary te obfitują w grzyby, jagody i dziką zwierzynę, co stwarza dogodne warunki do aktywnego wypoczynku dla każdego, kto poszukuje ciszy i obcowania z naturą.

Rzece Bug gmina Somianka zawdzięcza uroczę krajobrazy: wysokie skarpy, starorzecza, łąki i rozlewiska. Jej nieregulowany bieg stwarza korzystne warunki dla dziko żyjącego ptactwa, zwierzyny oraz rzadkich okazów roślin, zostały więc objęte obszarem Natura 2000, a gmina włączona w zasięg Zielonych Płuc Polski.



Na terenie gminy zlokalizowanych jest 8 miejscowości o charakterze rekreacyjnym. Na szczególną uwagę zasługuje Popowo-Letnisko, które jest położone w widłach Bugu i Narwi. Miejscowość, otoczona sosnowym lasem, stanowi idealne miejsce wypoczynku sobotnio-niedzielnego. Niezwykle walory przyrodnicze oraz zdrowotne tego miejsca zostały odkryte już w latach 20-tych ubiegłego wieku. Wtedy właśnie powstał projekt zagospodarowania około 800 ha na nowoczesne i funkcjonalne letnisko. Projekt przedsięwzięcia wykonał arch. Teodor Bursze. Miasto-letnisko było organizowane według modnej wówczas koncepcji planistycznej miasta-ogrodu. „Wiele malowniczych zakątków i faliste położenie czyni Popowo pięknym letniskiem o pierwszorzędnym walorach zdrowotnych” – tak zarząd spółki Popowo reklamował teren w 1930 r. W chwili obecnej Popowo-Letnisko to miejscowość typowo rekreacyjna, wyróżniająca się mikroklimatem, niezwykłym układem przestrzennym oraz możliwością obcowania z naturą. Mieszkańcy cenią sobie szczególnie możliwość organizowania wycieczek pieszych i rowerowych do niezwykłych miejsc nad pobliskimi rzekami Narwią i Bugiem.

Gmina nie zapomina również o kultywowaniu regionalnych zwyczajów i obrzędów. Odnosząc sukcesy bierze udział w corocznym Festiwalu Aktywności Społecznej i Kulturalnej Sołectw organizowanym przez Lokalną Grupę Działania Zalew Zegrzyński.

Najciekawszymi zabytkami i miejscami, które warto zobaczyć na terenie gminy są:

- Barcice: drewniany kościół parafialny p.w. św. Stanisława Biskupa Męczennika z 1758 r., zabytek klasy „zero”. W otoczeniu kościoła znajduje się zabytkowa dzwonnica oraz drewniana kapliczka,

- Kregi: założenie pałacowo-parkowe z XIX wieku, pałac należał do rodziny Leskich, został wybudowany w latach 1820-1830; przy drodze krajowej 62 pomnik w kształcie śmigła samolotu, wzniesiony ku czci lotnika polskiego - Stefana Okrzei zestrzelonego 5 września 1939r.,

- Nowe Wypychy: drewniany wiatrak,

- Popowo Kościelne: neogotycki kościół parafialny p.w. NNMP, wzniesiony w latach 1900-1904 wg projektu architekta Józefa Piusa Dziekońskiego, z dwoma bocznymi ołtarzami z około 1740 r. oraz obrazami z XVII i XVIII wieku, w podziemiach kościoła krypty grobowe rodziny Skarżyńskich; murowana plebania z 1838 r.; dwa drewniane budynki gospodarskie z 1905 r.; murowana kaplica grobowa rodziny Skarżyńskich z 1848 r. na cmentarzu parafialnym; pozostałości cmentarza żydowskiego,

- Popowo-Parcele: neogotycki pałac z oficyną, otoczony parkiem krajobrazowym z końca XIX wieku,

- Skorki: zabytkowy park założony przez rodzinę Rakowieckich, w jego środkowej części znajduje się obelisk z 1918 r., upamiętniający śmierć śpiewaczki operowej Maryli Rakowieckiej, córki właściciela dworu,

- Somianka: murowany zespół dworski z 1833 r.; dom w stylu dworskim wybudowany dla zarządcy majątku;

- Suwin: wiatrak koźlak z 1880 r; Powstańczy Głaz Kamieniny upamiętniający udział mieszkańców Suwina w powstaniu styczniowym,

- Wola Mystkowska: murowany kościół pw. Najświętszego Serca Jezusowego ufundowany przez rodzinę Michałowskich.

Dojazd do Gminy:

Gmina Somianka zlokalizowana jest przy węzłach komunikacyjnych z Wyszkowa do Wierzbicy (droga krajowa nr 62) i z Wyszkowa do Pułtuska (droga wojewódzka nr 618). Siedziba Urzędu Gminy Somianka znajduje się w miejscowości Somianka, adres: ul. Armii Krajowej 4, 07-203 Somianka. Ze względu na jej położenie dojazd do gminy Somianka jest szybki i komfortowy.

Do walorów przyrodniczo - krajobrazowych gminy Somianka należy zaliczyć przede wszystkim lasy i rzekę Bug, które stanowią główną atrakcję dla gości odwiedzających gminę.







## Gmina WIELISZEW

Gmina Wieliszew to malowniczy teren położony w środkowej części województwa mazowieckiego, rozciągający swoje granice w widłach Wisły i Narwi. 2/3 powierzchni gminy znajduje się w Warszawskim Obszarze Chronionego Krajobrazu. Wiele terenów podlega szczególnej ochronie ekologicznej, tak, jak rzeka Narew w granicy wałów przeciwpowodziowych, zespół łąkowo-leśny – jezioro Klucz, hektary lasów znajdujących się na terenie całej gminy, zespoły torfowo-leśne w Kałuszynie i Poddębciu oraz rezerwat Łęgi Wieliszewskie, który położony jest tuż przy granicy z Zegrzem. Na terenie Kępy Kikolskiej znajduje się stuletni las o charakterze łągu wierzbowo-topolowego wraz z unikalną w skali Mazowsza kolonią łęgową czapli siwej. Miejsce to zwane „Czapliniec” planowano objąć ochroną już w latach 70. ubiegłego wieku. Na tym terenie żyją również bieliki, łosie, jelenie, sarny, dziki oraz bobry i wydry, co stanowi o czystości środowiska wodnego. To między innymi tu gmina postuluje o utworzenie Rezerwatu Doliny Narwi: ([www.dolinarwi.com](http://www.dolinarwi.com)). Na terenie

Łąk Krubińskich i Uroczyska Kałuszyn, Ogólnopolskie Towarzystwo Ochrony Ptaków stwierdziło obecność 109 gatunków ptaków, z czego 98 gatunków zaliczyło do awifauny lęgowej.

Sercem gminy jest Wieliszew, a jedną z jego wizytówek jest rewitalizowane Jezioro Wieliszewskie, leżące w Parku Świętojańskim. Akwen to pozostałość po dawnym nieuregulowanym biegu Narwi, typowy przykład odciętego starorzecza. Po wybudowaniu Zapory w Dębem rzeka zmieniła koryto, zostawiając po sobie pięknie położone zbiorniki wodne. Jezioro przed laty było malowniczo rozciągniętym wśród pól i łąk kąpieliskiem i miejscem aktywnego wypoczynku dla mieszkańców okolicznych wsi.

Z czasem z powodu braku cyrkulacji wody akwen zarósł roślinnością, a jego lustro stopniowo się kurczyło. Dzięki rewitalizacji jezioro od kilku lat odzyskuje swój obecny kształt i ponownie otworzyło się na mieszkańców, a mieszkańcy na jezioro. To tu organizowane są pikniki, festiwale, kina plenerowe, plenery malar-



skie, a zagospodarowany teren wokół jeziora sprzyja wypoczynkowi na świeżym powietrzu. Rozciągające się za taflą wody łąki wieliszewskie są idealnym miejscem do spacerów i podziwiania otaczającej przyrody.

W celu udostępnienia atrakcyjnych terenów gminy turystyce rowerowej wytyczono sieć tras rowerowych wzdłuż całej gminy, a przy współpracy z sąsiednimi gminami poprowadzono sieć ścieżek łączących tereny powiatu legionowskiego z Warszawą i wchodzących w skład wojewódzkiej, krajowej, a także międzynarodowej (EuroVelo) sieci tras rowerowych. Powstały w ten sposób ciąg turystyczny umożliwia wygodne i bezpieczne podróże zarówno rowerzystom, jak i pieszym.

Gratką dla miłośników dwóch kółek jest trasa przebiegająca północną granicą gminy – wałem wzdłuż Narwi od zachodnich granic gminy (w pobliżu Nowego Dworu Mazowieckiego) i dalej nad Jeziorem Zegrzyńskim od zapory w Dębem do Zegrza. Po drodze można zobaczyć łąki uroczyska Kępy Kikolskiej, odpocząć na plaży i skorzystać z kąpieliska nad Jeziorem Zegrzyńskim.

Miłośnicy spędzania wolnego czasu w siodle też znajdą coś dla siebie. W stajniach na terenie gminy skorzystają z jazdy konnej w ujeżdżalni i w terenie, hipoterapii oraz przejazdu bryczką, a zimą kuligu.

Tym, którzy wędrówki lubią łączyć z poznawaniem historii, polecamy zabytki znajdujące się w miejscowościach mogących poszczycić się ponad 700 letnią historią. Zabytkowym zagłębiem gminy jest wieś Góra, wspomniana już w XV w., jako część dóbr rodziny Nałęczów. Usytuowany w pobliżu wsi Janówek zespół trzech fortów wchodził w skład umocnień „zewnątrznego pierścienia” twierdzy Modlin. Wieliszew z kolei to miejscowość z licznymi stanowiskami archeologicznymi, kilkoma zabytkami, położona malowniczo na skarpie Jeziora Wieliszewskiego, pozostałości dawnego meandra Narwi. Na cmentarzu w Wieliszewie znajduje się jeden z najważniejszych zabytków gminy - duża, klasycystyczna kaplica cmentarna z widniejącą nad wejściem wymowną dedykacją „Żona Mężowi”.





# Gmina WYSZKÓW

Wyszków jest pięknie położony na prawym, wysokim brzegu Bugu - jednej z najdzikszych, a przez to najpiękniejszych rzek europejskich. Widok ze skarpy, na której położone jest miasto również należy do interesujących krajobrazowo.

Pierwsze wzmianki o wsi Wyszkowo, osadzie kościelnej wchodzącej w skład majątku biskupów płockich, znajdują się w dokumencie księcia Konrada Mazowieckiego z 1239 roku lub jak twierdzą inni z roku 1203. Prawa miejskie Wyszków uzyskał w 1502 roku. Po powstaniach w 1869 r. ukazem carskim utracił prawa miejskie. Pewne ożywienie gospodarcze wywołało uruchomienie w 1897 r. linii kolejowej.

Wyszków to miasto dynamicznie rozwijające się, piękniejące z roku na rok, a przy tym zachowujące urok i sielskość niewielkiego miasteczka. W jego starszych i nowszych osiedlach są wkomponowane place zabaw, drzewa i wiele zielni. Miasto posiada też bogatą strukturę sportowo-rekreacyjną: nowoczesny basen, hale sportowe, boiska z nowoczesną sztuczną nawierzchnią. Oprócz szkół podstawowych i ponadgimnazjalnych, od wielu lat działa też Fila Szkoły Wyższej im. Pawła Włodkowica w Płocku. U stóp skarpy rozciągają się rozległe łąki upstrzone oczkami starorzeczy, a otoczony zielenią Bug tworzy szerokie zakola, usypując piaszczyste łachy. Za rzeką ciemnieją lasy sosnowe, wśród których ukryte jest Rybienko Leśne - część Wyszkowa, z ciekawymi pod względem architektonicznym willami malowniczo wkomponowanymi w stary sosnowy las.

Położenie nad Bugiem i bezpośrednia styczność z leżącą na wysoczyźnie po prawej stronie rzeki, owianą legendami Puszcza Białą oraz równie interesującą lewobrzeżną Puszcza Kamieniecką, stwarza miastu doskonałe warunki dla uprawiania i rozwoju turystyki. Atrakcją jest też możliwość wypoczynku nad przepływającym przez pobliski Kamieńczyk, płytkim, z piaszczystym dnem, otoczonym plażami i łąkami Liwcem.







Turystykę ułatwia dobry dojazd: z leżącej w odległości około 50 km stolicy łatwo tu dotrzeć samochodem, autobusami czy nawet pociągiem. Piękno Bugu można podziwiać z tarasu widokowego położonego obok mostu drogowego, ale by odkryć więcej jego tajemnic, należy wypłynąć na rzekę łódką lub kajakiem, korzystając z oferty wielu znajdujących się w okolicy wypożyczalni. Krajobrazy i przyroda tej jednej z ostatnich w Europie, dużej, ale nieuregulowanej, płynącej swobodnie szerokimi zakolami rzeki mogą zachwycić każdego. Bug obfituje też w ryby, co potwierdzają swymi opowieściami i trofeami wędkarze. Latem otwierana jest plaża i wypożyczalnia sprzętu wodnego.

W okolicy jest wiele niezwykłych miejsc, do których można dotrzeć wędrując pieszo albo rowerem – samodzielnie lub w zorganizowanych grupach prowadzonych przez wyszkowkich przewodników. Łęgi, starorzecza, wodne oczka, ukryte wśród olch, tajemnicze Jeziorko Głusza, a wśród nich lisy i żeremia bobrów, które można podglądać wędrując wzdłuż Bugu.

Wędrujących w dół rzeki zainteresują wielkie, stare jałowce, sosny i kuśtyry wierzb oraz podmywany brzeg uroczyska Kaleń. Równie ciekawe są, leżące po drugiej, prawej stronie rzeki, okolice Rybna i Gulczewa. W Gulczewie przez prawie 30 lat mieszkał wybitny malarz i patriota – profesor Ludwik Maciąg.

O każdej porze roku wrażeń dostarczają bory i lasy Puszczy Białej i Puszczy Kamienieckiej. Ich uroczyska kryją wiele zwierząt z łosiem i jeleniami na czele. Nie brakuje tu lisów, dzików i saren. Spotkamy tu żurawie, a także bociana czarnego. Mieszkają tu ptasie drapieżniki, a wśród pni można zaobserwować dzięcioła czarnego lub kowalika. Nie brakuje też innych przedstawicieli fauny, a i flora prezentuje swe prawdziwe bogactwo. Roi się od grzybów, jagód i innych owoców leśnego runa. Pod koniec lata i we wrześniu w okolicach Mostówki warto zobaczyć największe w Polsce wrzosowiska mącznicowe.












*Agroturystyka*








# Chata za Wsią

📍 Nowe Skaszewo 23  
06-126 Gzy

☎ tel. 608 096 330

🌐 e-mail: [chatskaszewo@gmail.com](mailto:chatskaszewo@gmail.com)  
[www: chatazawsia.pl](http://www.chatazawsia.pl)  
Facebook: Chata za wsią  
Instagram: @chataskaszewo



Gospodarstwo agroturystyczne Chata za Wsią położone jest w samym sercu Mazowsza, wśród przepięknych lasów i pól.

Naszym gościom zapewnimy prawdziwy kontakt z naturą, a także odpoczynek w sielskiej atmosferze. Oferujemy przy tym komfortowe warunki zakwaterowania oraz zdrowe i smaczne swoje jadło.

Propozycję spędzania czasu w Chacie za Wsią kierujemy w szczególności do osób ceniących ciszę i spokój oraz możliwość samodzielnego planowania wolnego czasu.







## Dom nad Wierzbami



Jackowo Dolne 11a  
07-203 Somianka



tel. 607 633 380



e-mail: [nadwierzdami@gmail.com](mailto:nadwierzdami@gmail.com)  
[www: domnadwierzdami.pl](http://www.domnadwierzdami.pl)  
Facebook: Dom nad Wierzbami

Agroturystyka Dom nad Wierzbami położona jest na rozległej działce tuż nad starorzeczem Bugu, niedaleko zbiegu z Narwią, w pobliżu serca Kurpi – Puszczy Białej. Żyjemy tu w stylu slow: zwolniony rytm życia, bliski kontakt z naturą i regionalną kulturą oraz rozkosze prostego, zdrowego jedzenia.

Obiekt szczyli się najwyższym stopniem certyfikatu „Agroturystyka przyjazna Naturze 2000” i Polskim Certyfikatem Ekoturystycznym. Tu żyje się zgodnie z odwiecznymi prawami natury wyznaczanymi przez obowiązki gospodarskie. Dlatego na odgłosy płynące z dzikiej natury – śpiew ptaków, kumkanie żab, subtelny trzepot nietoperzy – nakładają się ryk krów, pianie kogutów, wieczorne ujadania wioskowych psów. Ale i odgłosy młocarni latem czy, pił tnących drewno na przedwiośniu.

W Domu nad Wierzbami stworzyliśmy przestrzeń, w której nasi goście oraz lokalna społeczność mogą wypoczywać, integrować się, korzystać z szerokiej gamy warsztatów, szkoleń, zajęć edukacyjnych, tanecznych i medytacyjnych, w tym jogi, a także spotykać się towarzysko.

W naszym gospodarstwie agroturystycznym mamy dwa obiekty: Stary Dom to stuletni, drewniany dom z bali, z którego okien roztacza się widok na przepiękne rozlewiska i meandry Bugu, śród rzeczne wyspy i łąki pełne dzikiego plectwa. Wystarczy usiąść na tarasie za dużym stołem wyciosanym z surowego drewna, patrzeć i wtopić się w otaczający świat...

Dla gości mamy 5 pokoi usytuowanych na piętrze oraz 2 łazienki (plus WC na parterze). Dwa pokoje 3-osobowe, trzy pokoje 2-osobowe (cztery z nich z balkonami, wszystkie z widokiem na łąki i rzekę), w wysokim standardzie. Do dyspozycji gości salon z kominkiem i TV Sat, rozległy taras, duży ogród położony bezpośrednio nad rozlewiskami Bugu, z miejscem na ognisko.

Szary Dom - znajduje się w nim 40-metrowa sala z lustrami, wyposażona w urządzenia multimedialne, z tarasem i rozległym widokiem na łąki i rozlewiska Bugu. W domu jest osobna kuchnia oraz dwa pokoje z łazienkami na piętrze. Jeden z pokoi ma duży balkon od strony rzeki, okno drugiego wychodzi na sad. Oferujemy dania kuchni polskiej, głównie regionalnej, także wegetariańskie.

Na naszej działce znajduje się również sauna. Drewniana, opalana drewnem, z elewacją, jakżeby inaczej, z opalanego drewna.





# Dom Pracy Twórczej Rybaczówka i Leśny



Święcienica 2b  
05-140 Serock



tel. 665 451 617



e-mail: [marlenaradomska@tlen.pl](mailto:marlenaradomska@tlen.pl)  
[www.swiecienica.wixsite.com/rybaczowka](http://www.swiecienica.wixsite.com/rybaczowka)



Rybaczówka i Leśny to dwa domy wakacyjne, w których możemy gościć do 18 osób w okresie od marca do listopada. Ośrodek położony jest wśród sadów, lasów, łąk i pól na 2,5-hektarowym terenie.

Zapraszamy do skorzystania z boiska do piłki nożnej, koszykówki, badmintonu, placu zabaw, basenu. W altanie ogrodowej dla 30 osób organizujemy przyjęcia i imprezy: komunie, chrzciny, urodziny, wieczory panieńskie, przyjęcia weselne. Można tu również spędzić czas grając w piłkarzyki i planszówki.

U nas można poleniuchować w hamaku z dobrą książką, zrywać owoce prosto z drzew – czereśni, jabłoni, grusz i śliw. W pobliskich lasach jest mnóstwo grzybów, co zachęca do jesiennych spacerów.

Dom Pracy Twórczej organizuje wszelkiego rodzaju warsztaty twórcze z rękodziela artystycznego, zarówno dla dorosłych, jak i dla dzieci. Można nauczyć się sztuki decoupage, filcowania, wikliny papierowej, odlewów gipsowych, plecienia wiecznych wianków i wielu innych technik.

Okolica sprzyja pieszym i rowerowym wyprawom – u nas można wypożyczyć rowery. Wieczory można spędzać przy ognisku, obserwując świetliki i słuchając świerszczy.

Najbliższe atrakcje:


- Jezioro Zegrzyńskie 10 km.
- Plaża miejska w Serocku 10 km – jest to jedna z najlepiej zagospodarowanych plaż na Mazowszu: są tu boiska do gry w koszykówkę, piłkę plażową (odbywają się zawody), piękne duże moło, przystań, z której można wybrać się na rejs po jeziorze.
- Serock, a w nim piękny późnogotycki kościół parafialny z XVI w, Barbarka – najstarszy ze świadków historii ziemi serockiej, pamięcią sięgający wczesnego średniowiecza: grodzisko powstało w pobliżu ujścia Bugu w XI wieku na prawym, wysokim brzegu Narwi. Na serockim rynku odbywa się też targowisko miejskie w środy i soboty.
- Plaża miejska w Nieporęcie („Dzika Plaża” ok. 13 km).
- Pułtusk ok. 26 km – tu można wybrać się na rejs gondolą, odwiedzić zabytkowe kościoły, Muzeum Regionalne znajdujące się w wieży Ratusza, spacerować po najdłuższym w Europie (400 metrów) rynku i po miejskiej plaży.
- Zapora w Dębem ok. 8 km – stanowi dużą atrakcję dla wędkarzy i zwolenników kąpeli w rzece.
- Twierdza Modlin – ok. 20 km, atrakcja krajoznawczo-historyczna – twierdzę można zwiedzać samodzielnie lub z przewodnikiem.
- Kajaki w Pomiechówku – współpracujemy z wypożyczalnią kajaków.






## Dwór w Somiance



 aleja Klonowa 1  
07-203 Somianka

 tel. 602 198 807

 www: [somiankadwor.pl](http://somiankadwor.pl)  
e-mail: [ola.esse@o2.pl](mailto:ola.esse@o2.pl)  
Facebook: Somianka Dwór  
Instagram: @dwor\_w\_somiance

Niedaleko Warszawy, między Serockiem a Wyszkiem, ukryty w starym parku na malowniczej skarpie stoi Dwór w Somiance. Jest on jednym z nielicznych dworów nie zmienionych w hotel. To miejsce przede wszystkim autentyczne, spletające historię z teraźniejszością, posiadające swój niezaprzeczalny charakter i urok.

Nasze wysokie, przestronne sale świetnie nadają się na występy muzyczne, kursy mistrzowskie, warsztaty artystyczne, plenery czy organizację uroczystości i eventów.

Piękna przyroda z różnorodnymi drzewami otaczająca dom daje energię i nowe inspiracje.


Posiadamy komfortowe warunki zarówno dla kameralnych spotkań, jak i większych przedsięwzięć. Gotujemy z lokalnych, ekologicznych produktów. Lubimy sałaty i dobre ciasta.


Zapraszamy grupy, cały dom służy wtedy swym gościom, zawsze tylko jednej grupie.







# Gospodarstwo agroturystyczne Jadwiga Tyska

 Zabłocie 29  
05-140 Serock

 tel. 501 772 811

 e-mail: [jadwigatyska@tlen.pl](mailto:jadwigatyska@tlen.pl)  
 Facebook:  
Gospodarstwo agroturystyczne Jadwiga Tyska



Gospodarstwo agroturystyczne położone jest w niewielkiej miejscowości Zabłocie.

Położenie naszego gospodarstwa daje możliwość wypoczynku w cichym miejscu oraz stwarza dobre warunki do uprawiania turystyki rowerowej, pieszej, a także nordic walking. Pobliski las to miejsce odbywania długich spacerów, ale także zbierania grzybów czy jazdy na rowerach – posiadamy rowery, z których korzystać mogą nasi goście.

Duży teren wokół domu stwarza możliwość wypoczynku i turystyki aktywnej.

Agroturystyka prowadzona jest w czynnym gospodarstwie rolnym, gdzie hodujemy bydło i produkujemy mleko. W trakcie pobytu nasi goście mogą przyglądać się codziennym pracom prowadzonym w gospodarstwie. Altana i specjalnie przygotowane palenisko do ogniska dają możliwość wieczornych biesiad. W deszczowe dni można grać w piłkarzyki lub gry planszowe.

Gospodarstwo dysponuje trzema pokojami dla gości, które znajdują się na poddaszu domu zamieszkałego przez gospodarzy:

- 1 pokój dwuosobowy,
- 1 pokój trzyosobowy ze wspólną łazienką z korytarza,
- 1 pokój czterosobowy z łazienką.

Goście mają również do dyspozycji aneks kuchenny i część wypoczynkową z jadalnią.





## Leśny Kącik

📍 ul. Leśna 7, Kania Nowa  
05-140 Serock

☎ tel. 693 050 496

🌐 e-mail: projektownia4@wp.pl  
Facebook: Leśny Kącik – Kania Nowa

W tym wyjątkowym miejscu dzieją się projekty w trzech głównych obszarach. Wśród nich znajdziecie:

- warsztaty dla dzieci: muzyczne, plastyczne, malarskie, rękodzielnicze, kulturoznawcze, historyczne, ekologiczne,
- warsztaty dla dorosłych: krąg kobiet, a w nim duchowość, gimnastyka słowiańska, rękodzieło, malarstwo, leśne kąpiele, ziołarstwo, biżuteria, szycie,
- agroturystyka z zagrodą, w której mamy cztery konie i planujemy kolejne zwierzęta.







# Pod Brzozami



Zaścienie 50  
05-252 Dąbrówka



tel. 506 727 048



e-mail: piotr95@vp.pl

Obiekt znajduje się w uroczym zakątku z dala od większych zabudowań. Jest otoczony wspaniałymi lasami i przestrzeniami. Cisza oraz spokój to cechy, które charakteryzują ten niesamowity obszar.







## Siedlisko Leluja



Wielgolas 25  
07-215 Obryte



tel. 512 291 685



e-mail: [siedliskoleluja@o2.pl](mailto:siedliskoleluja@o2.pl)  
[www: siedliskoleluja.pl](http://www.siedliskoleluja.pl)  
Facebook: Siedlisko Leluja

W okolicach Pułtuska w otulinie Puszczy Białej znajduje się wspaniałe gospodarstwo agroturystyczne, które stworzone jest w ciepłych, swojskich klimatach. Przesympatyczni gospodarze dbają o każdego gościa odwiedzającego ich Siedlisko. Każdy, zarówno młody, jak i starszy, czuje się tu swobodnie. Szybko można zapomnieć o codziennych troskach i cieszyć się chwilą. A wszystko to znajduje się około godziny drogi autem od Warszawy.

Siedlisko Leluja to idealne miejsce, aby spędzić czas na prawdziwej polskiej wsi. Oferuje noclegi w Lelujowej Chacie, Kurniku, Domku Rybaka, Chatce Antka i na antresoli Lelujowej Stodoły – szczegółowy ich opis znajduje się na stronie internetowej obiektu. Dla „podglądaczy” przyrody właściciele przygotowali Lelujową Ambonę – wspaniały punkt obserwacyjny, a jednocześnie domek, w którym można zamieszkać. To opcja dla tych, którzy przedkładają bliskość natury nad udogodnienia cywilizacyjne – w domku nie ma prądu ani łazienki, z tych „luksusów” można korzystać w pobliskiej Lelujowej Stodole. Ambona nie jest dostępna w okresie wakacyjnym. Tych, co lubią biwaki zainteresuje z pewnością również Lelujowe Tipi – również bez prądu, ale za to z pełnym wyposażeniem biwakowym i cudownymi widokami. Śniadania są serwowane w cenie pobytu i oparte na produktach przygotowywanych bezpośrednio w siedlisku: sery, domowy chleb na zakwasie, dżemy.

W Lelujowej Stodole i Lelujowym Tipi urządzenie urodziny, wieczór paniński lub inne wydarzenie, dla którego chcielibyście oprawy w miejscu niebanalnym czy w stylu boho. W Siedlisku Leluja zorganizować można również obóz dla dzieci, podczas którego główną zasadą jest rezygnacja z urządzeń typu smartfony, tablety i komputery – tych dzieci nie zabierają na obóz.





# U Grażynki Agroturystyka



ul. Modlińska 39  
05-135 Wieliszew



tel. 606 456 878



e-mail: daisystart@wp.pl



Zapraszamy do gospodarstwa agroturystycznego w przepięknej gminie Wieliszew, położonej w malowniczej pradolinie Narwi, otoczonej rezerwatem przyrody „Wieliszewskie Łęgi”, około 3 km od Jeziora Zegrzyńskiego.

Gospodarstwo znajduje się w centrum gminy Wieliszew. Ci z Państwa, którzy lubią konie, znajda je w sąsiedztwie na terenie naszej posesji. Istnieje możliwość uczestnictwa w codziennych pracach w gospodarstwie. Zaś wielbiciele spacerów, wędrowek pieszych i rowerowych mogą korzystać z licznych tras prozdrowotnych traktów leśnych i łąkowych, podziwiać wspaniałe widoki i okolice z pięknymi szlakami turystycznymi "Rezerwatu Wieliszewskie Łęgi".

Bliskość Jeziora Wieliszewskiego (tylko 50 m) zachęca do spacerów oraz do wędkowania. Przepięknie zagospodarowany Park Świętojański wokół niego jest idealny do czynnego spędzania

wolnego czasu we dwoje lub w gronie rodziny. Dzieci mają tam raj do zabawy na wolnym powietrzu.

W pobliżu znajduje się kompleks sportowy (hala sportowa, pełnowymiarowe boisko do piłki nożnej, boisko treningowe utwardzane, plac zabaw), siłownia na wolnym powietrzu, plaża nad jeziorem z licznymi atrakcjami wokoło.

Zapewniamy spokój, bezpieczeństwo, miłą rodzinną atmosferę. Nasz obiekt jest całoroczny.

Oferujemy noclegi w 5 pokojach, które mogą pomieścić (w zależności od potrzeb i preferencji gości) od 14 do 22 osób.

Serdecznie zapraszamy do rezerwacji telefonicznej przez 7 dni w tygodniu od 6.00-22.00. Gwarancją rezerwacji jest zaliczka uiszczona u gospodyni obiektu.







# Żabi Raj



📍 Trzepowo 62  
06-121 Pokrzywnica

☎ tel. 600 325 333

🌐 [www: zabiraj.pl](http://www.zabiraj.pl)  
✉ e-mail: [zabiraj@zabiraj.pl](mailto:zabiraj@zabiraj.pl)  
Facebook: Agroturystyka Żabi Raj



W klimatycznym nowym domu z bali, zbudowanym zgodnie z regionalną architekturą, na gości czeka pobyt w przytulnych pokojach.

Prywatne jezioro z plażą, możliwość wędkowania, plac zabaw dla dzieci, zwierzęta domowe i gospodarskie, wycieczki piesze oraz rowerowe, czyste powietrze, jak również spokojna, wiejska atmosfera to tylko część atrakcji, z których mogą korzystać nasi goście.

Do naszego gospodarstwa zapraszamy przez cały rok: na wakacje, weekend a nawet na jedną dobę. Możesz to zrobić dokonując rezerwacji telefonicznie lub skorzystać z formularza on-line. Możesz również wysłać do nas zapytanie, poprzez formularz na stronie [www](http://www) bądź e-mail.







*Pokoje  
gościnne*





## Leśny Zakątek



Kępiaste 2  
06-121 Pokrzywnica



tel. 509 609 966



e-mail: [wiadrowscy@gmail.com](mailto:wiadrowscy@gmail.com)



Gościnne pokoje w niezwykle malowniczej okolicy, na granicy gminy Serock i gminy Pokrzywnica. Cisza spokój i zdrowe powietrze. W harmonii z naturą, z dala od zgiełku wielkiego miasta, w otoczeniu lasów posłuchasz śpiewu ptaków, odpocznieś, pojeździsz na rowerze, pograsz w tenisa stołowego, siatkówkę i... pójdziesz na grzyby. Idealne miejsce do wypoczynku z dziećmi. „Leśny Zakątek” w sołectwie Kępiaste oferuje 3 pokoje z łazienkami, przestronne podwórkę, zadaszony grill z aneksem kuchennym. Tu posmakujesz konfitury z wiśni, powideł ze śliwki węgierki, soczystej gruszki z sadu gospodarza i pysznej szarlotki.

W „Leśnym Zakątku” zorganizujesz rodzinne wydarzenie: chrzciny, komunię świętą, urodziny czy wieczór panieński i kawalerski. Zwiedzisz niezwykle miejsca krajobrazowe, poznasz historię zdarzeń, postaci, miast, m.in. Pułtuska, Serocka i innych pobliskich miejscowości. Nasze okolice zobaczysz z lotu ptaka, balonem lub motolotnią z lotniska w Chrcynnem.

Serdecznie zapraszamy.





# Magnolia Rooms

ul. Topolowa 22a, Nowa Wieś  
05-140 Serock

tel. 509 657 533

e-mail: [magnolia.rooms@gmail.com](mailto:magnolia.rooms@gmail.com)  
[www: magnolia-rooms.pl](http://www.magnolia-rooms.pl)  
Facebook: Magnolia Rooms – Pokoje Gościnne



Zapraszamy do skorzystania z oferty Holiday Home Magnolia. Dom położony jest zaledwie 43 kilometry od Warszawy w pięknej, ekologicznej miejscowości Nowa Wieś koło Serocka, w samym sercu Mazowsza w sąsiedztwie Jeziora Zegrzyńskiego, rzek Narew i Bug.

Pokoje Magnolia to doskonała oferta dla turystów szukających noclegów w miejscu czystym, bezpiecznym i komfortowym. Oferta obejmuje wynajęcie całego domu, jak również poszczególnych pokoi.

Dysponujemy 14 miejscami noclegowymi w pięciu sypialniach 2-,3- i 4-osobowych. Doba trwa od godz. 14.00 do godz. 11.00 dnia następnego. Do dyspozycji naszych gości oddajemy całodobowy parking i dostęp do Wi-Fi.

U nas nie będziecie się Państwo nudzić. Udostępniamy naszym gościom stół do gry w ping-ponga, szachy. Wokół obiektu znajdują się piękne tereny rekreacyjne, można u nas rozpalić ognisko, przygotować grill na tarasie, odpocząć na ogrodowej huśtawce.

Piękna okolica, w której zlokalizowany jest Holiday Home Magnolia, to wspaniałe miejsce do wypoczynku. Zarówno dla tych, którzy szukają wytchnienia od miejskiego zgiełku i możliwości leniuchowania na łonie przyrody, jak i tych aktywnych, którzy chcą uprawiać sporty wodne, jeździć na rowerowe wycieczki i zwiedzać okolicę. W Nowej Wsi rodziny z dziećmi znajdą plac zabaw i boisko sportowe, a w pobliskim Serocku wspaniałe zagospodarowaną plażę i trakt spacerowy. Przy plaży można też wsiąść na statek spacerowy i odbyć wycieczkę po Jeziorze Zegrzyńskim, wypożyczyć kajak lub rower wodny.





# Sielsko-Wiejsko-Anielsko



U nas naprawdę odetchniesz. Po całodziennym eksploracji malowniczej okolicy naładujesz baterie w jednym z przytulnych pokoiów z aneksem kuchennym i łazienką. Stolik na balkonie to idealne miejsce na poranną kawę lub wieczorny odpoczynek po intensywnym dniu nad jeziorem. Zapewniamy cichą, miłą, rodzinną atmosferę. Oferujemy noclegi w komfortowych warunkach. Zapraszamy do nas przez cały rok.

Posiadamy dwa w pełni wyposażone pokoje-studio z aneksem kuchennym oraz wygodnym, szerokim łóżkiem (180 cm szerokości, z możliwością podzielenia na 2x90 cm). Nasze pokoje oferujemy przede wszystkim rodzinom, niewielkich grupom lub na wynajem kameralny - liczba gości to maksymalnie 8 osób.

Obszerny ogrodzony parking z placem manewrowym i dużą bramą pozwoli na wjazd i wyjazd nawet dużym pojazdom.


Wypoczynek u nas gwarantuje:


- klimatyczne miejsce,
- nowoczesnie urządzone przestronne pokoje (możliwa różna konfiguracja łóżek),
- prywatną łazienkę (z dużym prysznicem typu walk-in),
- aneks kuchenny (lodówka, czajnik, kuchenka, mikrofalówka, naczynia),
- Wi-Fi (bez limitu, szybki),
- TV SMART,
- ogród,
- krąg na ognisko,
- miejsce do biesiadowania (grilla),
- dla dzieci obcowanie z przemiłymi oswojonymi królikami,
- zieloną łąkę do biegania i grania w rodzinne gry i zabawy.

W razie potrzeby bezpłatnie użyczymy żelazko, suszarkę na ubrania oraz deskę do prasowania.


Pokoje gościnne Sielsko-Wiejsko-Anielsko znajdują się w pobliżu Jeziora Wieliszewskiego i Parku Świętojańskiego w Wieliszewie, niedaleko od Jeziora Zegrzyńskiego i rezerwatu przyrody Wieliszewskie Łęgi.

Wypoczynek w mazowieckiej przystani

 ul. Niepodległości 27A  
05-135 Wieliszew

 tel. 692 052 554

 e-mail: [sielskowiejskoanielsko@wp.pl](mailto:sielskowiejskoanielsko@wp.pl)











*Domki*







# Masuria Warsaw



ul. Przesmyk 24  
05-124 Topolina



tel. 501 664 222



e-mail: kontakt@masuriawarsaw.pl  
www: masuriawarsaw.pl  
Facebook: Masuria Warszawa  
Instagram: @masuriawarsaw



Masuria Warsaw to wyjątkowe miejsce, w którym Goście mają na wyłączność 100-metrowy dom i prawie 1000 metrów kwadratowych odgrodzonego, sosnowego ogrodu w kompleksie leśnych działek. To idealna lokalizacja dla osób, które chciałyby połączyć wypoczynek na łonie natury ze zwiedzaniem stolicy.

Na tych, co wolą leniwie odpocząć, czeka duży zadaszony taras, leżaki, hamak, książki i sprzyjające tereny do kąpieli leśnych. Można również zamówić masaże, który jest realizowany na miejscu w pakiecie z dojazdem. W domku może przenocować maksymalnie 8 dorosłych osób.


Obiekt ma klimatyczne wnętrza i jest w pełni wyposażony we wszystko co może się przydać podczas wypoczynku. Na działce jest prywatny zadaszony parking, miejsce na grilla ze stolikiem i krzesłami, a także dwa rowery.

Nawiązanie do Mazur w nazwie obiektu nie jest przypadkowe. Bliskość jezior Ławeczno oraz Klucz, rzeki Narew i otoczenie lasów sprawia, że zaledwie 15 minut od rogatek Warszawy można naprawdę poczuć bliskość natury. Dla tych, którzy lubią aktywnie spędzać czas czeka wiele możliwości – od długich spacerów, przez wycieczki rowerowe do sportów wodnych na okolicznych akwenach.





# Masuria Warsaw Family



📍 ul. Retmańska 18C  
05-124 Topolina

☎ tel. 501 664 222

🌐 e-mail: kontakt@masuriawarsaw.pl  
www: masuriawarsaw.pl  
Facebook: Masuria Warszawa  
Instagram: @masuriawarsaw

Jeśli marzysz o rodzinnym wypoczynku blisko natury to jest to właściwy adres. Masuria Warsaw Family to domek położony w sosnowym borze, nad rzeką Narew, zaledwie 900 metrów od jeziora Ławeczno i jednocześnie bardzo blisko Warszawy.

Goście mają do dyspozycji 70-metrowy domek na wyłączność i ogrodzoną 1000-metrową leśną działkę. Zwierzęta są mile widziane. W domu komfortowo przenocuje 6 dorosłych osób i dwoje małych dzieci. Na działce jest prywatny parking, altana grillowa ze stolikiem i krzesłami, hamaki, leżaki i dwa rowery.

Domek wyposażony jest w bardzo dużą liczbę udogodnień dla rodzin z dziećmi: m.in.: łóżeczko stacjonarne, przewijak, nakładka na sedes, podest ułatwiający korzystanie z umywalki, wannę, krzesiśko do karmienia, bramki zabezpieczające schody i kominek. Na zewnątrz znajduje się domek do zabawy i rowerek biegowy przydatny na spacerach. Na piętrze stworzyliśmy kącik dziecięcy, który jest wypełniony zabawkami i grami dla dzieci w różnym wieku.

Kuchnia jest wyposażona we wszystkie niezbędne akcesoria do wspólnego gotowania. W jadalni znajduje się kominek, z którego można korzystać w sezonie grzewczym. Okolica świetnie nadaje się na piesze wędrówki, wycieczki rowerowe czy wędkarstwo.







# Stajnia Ojcowizna



Budy Pobytkowskie 19  
06-114 Dzierżenin



tel. 507 409 990



e-mail: [biuro@stajniaojcowizna.pl](mailto:biuro@stajniaojcowizna.pl)

[www: stajniaojcowizna.pl](http://www.stajniaojcowizna.pl)

Facebook:

Stajnia Ojcowizna – Restauracja i Apartamenty



Stajnia Ojcowizna powstała z miłości do koni. Relacje koni z ludźmi budowane są w oparciu o wzajemne zrozumienie, dzięki temu zwierzęta są bardzo spokojnie ułożone. Tak, aby każdy jeździec czuł się swobodnie w siodle.

Obiekt znajduje się zaledwie 40 km od Warszawy, otoczony łąkami i rozległymi kompleksami leśnymi. Sąsiedztwo przyrody sprzyja regeneracji sił, a przede wszystkim odpoczynkowi. Okoliczne tereny doskonale sprawdzają się nie tylko do jazdy konnych, ale także do wycieczek rowerowych, nordic walking czy spacerów.

Zapraszamy do śledzenia naszego profilu na Facebooku, informujemy tam na bieżąco o atrakcjach organizowanych w poszczególnych weekendy.

Dodatkowym atutem miejsca jest restauracja serwująca dania kuchni regionalnej z naturalnych produktów pochodzących z okolicy. Na szczególną uwagę zasługują również wyjątkowe i rzadko spotykane specjały kuchni kurpiowskiej.

Na terenie Stajni Ojcowizna do dyspozycji gości są także miejsca noclegowe w domkach. Apartamenty są dwu-, cztero-, pięcio- i ośmioosobowe z możliwością dostawek. W każdym apartamencie znajduje się salon z TV, jedna lub więcej łazienek oraz sypialnie. Stajnia Ojcowizna to miejsce dla miłośników koni, ale także osób ceniących sobie spokój i kontakt z naturą.

Stajnia Ojcowizna jest również doskonałym miejscem spotkań okolicznościowych. Dzięki rozbudowanej infrastrukturze możliwa jest organizacja wielu atrakcji dodatkowych.









# Zakątek Wytchnienia



 ul. Pigwy  
(przy skrzyżowaniu z ul. Żartocznego Szczupaka)  
05-124 Poddębice

 tel. 607 670 977

 e-mail: [rezerwacja@zakatekwytchnienia.pl](mailto:rezerwacja@zakatekwytchnienia.pl)  
[www: zakatekwytchnienia.pl](http://www.zakatekwytchnienia.pl)  
Facebook: Zakątek Wytchnienia

Zakątek Wytchnienia" to domek z duszą, pachnący świeżością, w który włożyliśmy wiele serca, dbając o każdy szczegół i zachowując bliskość natury. Aranżując jego wnętrze chcieliśmy, aby każdy, kto do nas przybędzie, czuł się jak u siebie w domu.

Tu o poranku budzi nas śpiew ptaków, śniadanie na tarasie smakuje zdecydowanie lepiej, dni mijają leniwie, zieleń daje wytchnienie, a wieczory koją swoim urokiem. Tu zawsze czeka na nas święty spokój. Wiedząc, jak wiele wytchnienia i spokoju daje nam to miejsce, chcieliśmy podzielić się nim również z Wami. Jest to doskonale miejsce na pobyt rodziny lub kilkorga przyjaciół, którzy chcą zapomnieć o codzienności. Na zewnątrz znajduje się zadaszony taras, fotele ogrodowe, stolik, leżaki, hamak, a dla dzieci piaskownica i huśtawka.

Salon (piękno natury, przełamane bielą) – rattanowy komplet wypoczynkowy (fotele i stoliki), kącik jadalny (długi drewniany stół i ławy), komody, które mieszczą gry planszowe, na podłodze naturalna deska.

Aneks kuchenny – szafki kuchenne, lodówka, zlewozmywak, płyta indukcyjna, kuchenka mikrofalowa, mikser, garnki, naczynia, sztućce, czajnik elektryczny.

Ponieważ naszych Gości zapraszamy na codzienne koncerty ptaków, dlatego nie oferujemy telewizora.

Wypoczynek w mazowieckiej przystani

Sypialnia większa (spokój bieli, zieleni i szarości) – łóżko małżeńskie (szerokość 160 cm), pościel, nocne szafki, lampki nocne, szafa na ubrania, wykładzina dywanowa.

Sypialnia mniejsza (nadający wyraz przygaszony, głęboki błękit i naturalna, biała wiklina) – dwa łóżka (szerokość po 90 cm, jedno wsuwane pod drugie), pościel, szafa na ubrania, wykładzina dywanowa.

Łazienka – prysznic, szafka z szufladami, półka, wieszak na ręczniki, suszarka do włosów.

Domek wyposażony jest w grzejniki elektryczne.









*Campingi*



# CamperPark24



 Trzepowo 62  
06-121 Pokrzywnica

 tel. 602 215 429

 www: [www.camperpark24.pl](http://www.camperpark24.pl)  
e-mail: [info@camperpark24.pl](mailto:info@camperpark24.pl)  
Facebook: [camperpark24](https://www.facebook.com/camperpark24)  
Instagram: [@camperpark24](https://www.instagram.com/camperpark24)

Camperpark w rejonie miast Serock i Pułtusk jest bezpieczną bazą noclegową dla fanów karawaniingu.

Miejsca dla kamperów i przyczep kempingowych zlokalizowane są na ogrodzonym terenie na specjalnie przygotowanych i porośniętych trawą parcelach. Część znajduje się nad brzegiem stawu. Wszystkie miejsca wyposażone są w przyłącza energii elektrycznej. Można zatankować wodę czystą lub pozostawić wodę szarą. Na terenie obiektu znajdują się również toalety.

Najmłodszy turyści mogą skorzystać z placu zabaw, można też rozpaścić ognisko.












*Na wodzie*







# Kajakiem po Narwi



Dzierżenin 16A  
06-121 Pokrzywnica



tel. 501 338 615, 513 181 371



e-mail: [biuro@kajakiemponarwi.pl](mailto:biuro@kajakiemponarwi.pl)  
www: [kajakiemponarwi.pl](http://kajakiemponarwi.pl)  
Facebook: Kajakiemponarwi



Kajakiem po Narwi: miejsce, w którym odpoczniesz od miejskiego zgiełku i codzienności. Piękne trasy kajakowe zblizą Cię do natury, która pomoże Ci się zatrzymać choć na chwilę. Plaża, kajaki, supy, łódki, rowerki wodne, leżaki, hamaki...

Jest to miejsce na urodziny dla Twojego dziecka, integrację firmową, piknik rodzinny, czy edukacyjne wycieczki szkolne! Organizujemy niezapomniane uroczystości okolicznościowe, chrzciny, komunie i niewielkie przyjęcia weselne z widokiem na Narew.

Możesz też wynająć nasz teren na wyłączność i cieszyć się spokojem, który daje rzeka Narew.







# Rejsy katamaranami Albatros i Obserwator



📍 ul. Retmańska 47/3  
05-140 Serock

☎ tel. 601 221 313

🌐 e-mail: [cit@jeziorozegrzynskie.info](mailto:cit@jeziorozegrzynskie.info)  
[www.jeziorozegrzynskie.info](http://www.jeziorozegrzynskie.info)  
Facebook:  
„Albatros” Żegluga Mazowiecka Serock

Rejsy na Bugu, Narwi i Jeziorze Zegrzyńskim realizowane przez Stowarzyszenie na Rzecz Promocji i Rozwoju Zalewu Zegrzyńskiego.

Rejsy odbywają się w weekendy od czerwca do sierpnia na trasie z Serocka do Arciechowa, z Kuligowa do Popowa oraz z Zegrza do Nieporętu. Aktualne rozkłady rejsów można znaleźć na stronie [jeziorozegrzynskie.info](http://jeziorozegrzynskie.info).

Każda z jednostek przeznaczona jest do przewozu do 12 osób i 8 rowerów każdy. Katamarany są również wykorzystywane jako Mobilne Punkty Informacji Turystycznej, gdyż można na nich otrzymać bezpłatne mapy i przewodniki po regionie.

Operatorem rejsów jest Stowarzyszenie na Rzecz Promocji i Rozwoju Zalewu Zegrzyńskiego, którego statutowym celem jest promocja atrakcji turystycznych Krainy Dolnego Bugu, Narwi i Jeziora Zegrzyńskiego oraz powiatów nowodworskiego, legionowskiego, pułtuskiego i wołomińskiego. Stowarzyszenie działa od 25 lat i w tym czasie było wydawcą przewodników, map i filmów turystycznych oraz ponad 100 publikacji prasowych, w mediach i TV (są one dostępne na [www.jeziorozegrzynskie.info](http://www.jeziorozegrzynskie.info)) oraz zrealizowało ponad 40 projektów dofinansowanych ze środków publicznych, w większości z zakresu turystyki, ochrony środowiska i edukacji.

W 2018 roku Stowarzyszenie zbudowało dwa małe statki pasażerskie przystosowane do przewozu osób i rowerów, na co pozyskało dofinansowanie ze środków UE – Programu Operacyjnego Ryby. Natomiast w 2019 roku organizacja zrealizowała pierwszy etap budowy markowego produktu turystycznego pn. „Tramwaje wodne na turystycznej pętli Jeziora Zegrzyńskiego”. Efektem tego działania było uruchomienie na Bugu i Narwi przeprawy rowerowo-osobowej dwoma katamaranami Albatros.

Stowarzyszenie na Rzecz Promocji i Rozwoju Zalewu Zegrzyńskiego jest również autorem markowego produktu turystycznego promującego turystykę rowerową pn. „Rowerowa pętla wokół Jeziora Zegrzyńskiego”.









# Sauna Mocy

 ul. Mazowiecka 149  
05-255 Stare Załubice

 tel. 609 425 393

 e-mail: kontakt@saunamocy.pl  
www: saunamocy.pl  
Facebook: Sauna Mocy – mobilna sauna i balia  
Instagram: @saunamocy

Strefa relaksu w dowolnym miejscu! Mobilna sauna i balia w Twoim ogrodzie, lesie lub nad rzeką. Na specjalne życzenie organizujemy również eventy saunowe pod adresem działalności w Starych Załubicach. Posiadamy także kajaki oraz supy, które możesz zabrać w dowolne miejsce, ponieważ mieszczą się do plecaka. Na życzenie organizujemy także spływy na rzekach Bug, Rządza, Narew oraz Fiszor.







# Summer Playground



ul. Góralska 14  
07-230 Słopsk



tel. 600 998 438




e-mail: [kontakt@mrcable.pl](mailto:kontakt@mrcable.pl)  
[www: summerplay.pl](http://www.summerplay.pl)  
Facebook: Summer Playground  
Instagram: @summerplayground\_slopsk

Najbardziej rozrywkowa plaża w Polsce tylko, 50 km od Warszawy! Popływaj rekreacyjnie lub zaszalej na jednej z naszych wodnych atrakcji! Podejmij wyzwanie – pokonaj największy w Polsce tor przeszkód albo skorzystaj z bogatej oferty sportów wodnych. W Summer Playground czeka na Ciebie aż 2,5 ha czystej, zadbanej plaży. Spaceruj jej brzegiem, delektując się letnią bryzą i słońcem lub spędź czas aktywnie w jednej z naszych stref rekreacyjnych!







*Stajnie*



# Rancho The Best



ul. Łączności 118  
05-252 Działy Czarnowskie



tel. 519 740 789, 501 062 274



e-mail: [ranczothebest75@gmail.com](mailto:ranczothebest75@gmail.com)  
Facebook: Rancho The Best

Rancho The Best znajduje się w bliskiej odległości od Warszawy w Działach Czarnowskich. Nasze rancho jest stajnią przydomową, miejscem stworzonym z wieloletniej pasji do koni.

U nas możesz poobserwować życie koni oraz innych zwierząt gospodarskich (kozy, krowki, kurki), a jeśli masz ochotę, możesz spróbować swoich sił przy pracach gospodarskich na rancho. Możesz też wybrać się na spacer po pięknych okolicznych leśnych szlakach.

Po miło spędzonych u nas chwilach możesz usiąść przy grillu i ognisku, i posłuchać, jak tętni życie wsi.

Oferujemy:

- oprowadzanki na koniach dla najmłodszych i dla tych, którzy zawsze chcieli spróbować swoich sił,
- naukę jazdy konnej w każdym stopniu zaawansowania - osoby początkujące, jak i te, które chcą kontynuować swoją przygodę z jeździectwem; do każdego mamy indywidualne podejście,
- przejażdżki bryczką przy większej liczbie osób.

Zapraszamy również grupy zorganizowane, wycieczki szkolne i przedszkolne.






# Stajnia Ojcowizna

 Budy Pobyłkowskie 19  
06-114 Dzierżenin

 tel. 507 409 990

 e-mail: [biuro@stajniaojcowizna.pl](mailto:biuro@stajniaojcowizna.pl)  
[www: stajniaojcowizna.pl](http://www.stajniaojcowizna.pl)  
Facebook:  
Stajnia Ojcowizna – Restauracja i Apartamenty



Stajnia Ojcowizna powstała z miłości do koni. Relacje koni z ludźmi budowane są w oparciu o wzajemne zrozumienie, dzięki temu zwierzęta są bardzo spokojnie ułożone. Tak, aby każdy jeździec czuł się swobodnie w siodle.

Obiekt znajduje się zaledwie 40 km od Warszawy, otoczony łąkami i rozległymi kompleksami leśnymi. Sąsiedztwo przyrody sprzyja regeneracji siła, a przede wszystkim odpoczynkowi. Okoliczne tereny doskonale sprawdzają się nie tylko do jazdy konnych, ale także do wycieczek rowerowych, nordic walking czy spacerów.

Zapraszamy do śledzenia naszego profilu na Facebooku, informujemy tam na bieżąco o atrakcjach organizowanych w poszczególne weekendy.

Dodatkowym atutem miejsca jest restauracja serwująca dania kuchni regionalnej z naturalnych produktów pochodzących z okolicy. Na szczególną uwagę zasługują również wyjątkowe i rzadko spotykane specjały kuchni kurpiowskiej.

Na terenie Stajni Ojcowizna do dyspozycji gości są także miejsca noclegowe w domkach. Apartamenty są dwu-, cztero-, pięcio- i ośmioosobowe z możliwością dostawek. W każdym apartamencie znajduje się salon z TV, jedna lub więcej łazienek oraz sypialnie. Stajnia Ojcowizna to miejsce dla miłośników koni, ale także osób ceniących sobie spokój i kontakt z naturą.

Stajnia Ojcowizna jest również doskonałym miejscem spotkań okolicznościowych. Dzięki rozbudowanej infrastrukturze możliwa jest organizacja wielu atrakcji dodatkowych.








## Szkoła Jazdy Konnej Hoofland



 ul. Poniatowskiego 25d  
05-270 Marki

 tel. 505 908 698

 Facebook: Szkoła Jazdy Konnej Hoofland

Zapraszamy na jazdy konne dla dzieci, młodzieży i dorosłych na każdym poziomie zaawansowania. Jazdy prowadzi instruktor sportu z wieloletnim doświadczeniem na dobrze wyszkolonych koniach. Stawiamy na jakość prowadzonych przez nas zajęć, więc każdy może liczyć na indywidualne podejście :).











*Inne obiekty*







# Dynioland



ul. Willowa 68A  
05-135 Wieliszew



tel. 505 291 120



e-mail: [dyniolandkontakt@gmail.com](mailto:dyniolandkontakt@gmail.com)  
[www.dynioland.edu.pl](http://www.dynioland.edu.pl)  
Facebook: [Dynioland.edu.pl](https://www.facebook.com/Dynioland.edu.pl)  
Instagram: [@dynioland](https://www.instagram.com/dynioland)



Dynioland, czyli farma dyń w Wieliszewie. Znajduje się w urokliwym sąsiedztwie Narwi i Wieliszewskich Łęgów. Bezpośrednio graniczy z Jeziorkiem Wieliszewskim, co przekłada się na piękny widok ze strefy relaksu, znajdującej się na jej terenie.

Dynioland, to gospodarstwo, w którym właściciele żyją i mieszkają przez cały rok. To przedsięwzięcie, które powstało nie tylko dla chęci uzyskania zysków, ale także, a może przede wszystkim, jest sposobem na codzienne życie, które stwarza możliwości życia „po swojemu” w bezpośrednim otoczeniu przyrody.

Główne kierunki działalności to uprawa dyń w naturalny sposób, bez oprysków oraz nawozów sztucznych. Z uzyskanych plodów rolnych wytwarzane są przetwory. W sezonie jesiennym prowadzona jest także sprzedaż bezpośrednia dyń prosto z pola.

We wrześniu i październiku, od poniedziałku do piątku na farmie organizowane są jednodniowe edukacyjne wycieczki szkolne oraz przedszkolne. Natomiast w weekendy Dynioland otwarty jest na zwiedzanie indywidualne dla całych rodzin. Często organizowane są warsztaty, pokazy, kiermasze. Każdego roku w Dyniolandzie do obejrzenia jest ponad 50 odmian dyń z całego świata.

Główne atrakcje dla dzieci to m.in.: labirynty słomiane oraz roślinne, ścieżka sensoryczna, basen z kukurydzą, mini zoo, słomiane zoo, wioska z szalasami i kuchnią błotną, duża piaskownica, traktorki, wózki, koparki, sklepik z rękodziełem.

Dynioland to także miejsce na organizację urodzin, ogniska, spotkań integracyjnego, sesji zdjęciowej, eventu firmowego lub innego wydarzenia wychodzącego poza wspomniane ramy. Nieodłączną częścią Dyniolandu jest gastronomia, w której każdego roku można spróbować wyrobów z dyni: zupy dyniowej, soków dyniowych, kawy z syropem dyniowym, ciast dyniowych, chlebów i bułeczek, oczywiście dyniowych, choć Dynioland kojarzony jest głównie z sezonem jesiennym, to warto tu zajrzeć także na wiosnę, ponieważ w tym czasie obiekt zamienia się w „Ziolioland” i zajmuje się organizacją edukacyjnych warsztatów zielarskich.

Po więcej informacji zapraszamy na stronę: [www.dynioland.edu.pl](http://www.dynioland.edu.pl), [Facebook/dynioland.edu.pl](https://www.facebook.com/dynioland.edu.pl) i [instagram.com/dynioland](https://www.instagram.com/dynioland).

Do zobaczenia!





# Kuźnia Kurpiowska w Pniewie



ul. 18-go Maja 8, Pniewo  
07-214 Zatory



tel. 691 193 269



e-mail: [kuzniakurpiowska@wp.pl](mailto:kuzniakurpiowska@wp.pl)  
Facebook: Kuźnia Kurpiowska

W sercu Puszczy Białej, we wsi Pniewo, położonej między Pułtuskim a Wyszkiem, w budynku dawnej szkoły mieści się Kuźnia Kurpiowska – izba regionalna. Miejsce spotkań ludzi, działających na rzecz dziedzictwa kulturowego i przyrodniczego regionu, kultywujących tradycje Białej Puszczy Kurpiowskiej.

W dwóch pomieszczeniach odtworzono „mieszkanie kurpiowskie”, a największą salę przeznaczono na organizację warsztatów i spotkań. W Kuźni, poza zwiedzaniem i podziwianiem starych mebli, przedmiotów gospodarstwa domowego, strojów, haftów i charakterystycznych dekoracji izby, organizowane są warsztaty sztuki ludowej, lekcje i pokazy muzealne, spotkania z twórcami. W ramach działań edukacyjnych uczestnicy wykonują pisanki i palmy wielkanocne, zabawki choinkowe, uczą się haftów kurpiowskich, poznają tajniki tradycyjnych rzemiosł wiejskich: tkactwa, garncarstwa, plecionkarstwa.


Poza pokazami i barwnymi opowieściami o przeszłości, można tu degustować potrawy tradycyjnej kuchni regionalnej, nabyć wyroby rękodzieła, przenieść się do klimatów przeszłości i przyjemnie spędzić czas.









# Rodzinny Eko Zakątek

 Zabłocie 33e  
05-140 Serock

 tel. 531 628 510

 e-mail: [eliza.k.k@wp.pl](mailto:eliza.k.k@wp.pl)  
[www: rodzinyekozakatek.pl](http://www.rodzinyekozakatek.pl)  
Facebook: Rodzinny Eko Zakątek

Jeśli lubisz kontakt z naturą, to zapraszam do Rodzinnego Eko Zakątka, który jest położony w spokojnej okolicy, wśród pól i lasu. W sezonie letnim w weekendy oferuję kreatywne warsztaty dla dzieci, które tworzę w oparciu o surowce odnawialne: ramki z drewnianych krążków, drewniane obrazki z suchych kwiatów, torby płócienne z roślinnym nadrukiem. Stosuję także zasadę re-use, czyli powtórne użycie. Zbieram surowce, które przetwarzam na wartościowe rzeczy: organizery na biurko z puszek, stojaki do telefonu lub ramki do zdjęcia z korków po winie, łapacze snów lub pompony z włóczki ze swetrów. Zastosowań jest co niemiara i dzieci właśnie w takich warsztatach mogą wziąć udział, aby nauczyć się, że nie wszystko trzeba wyrzucać do kosza. Tematy warsztatów na dany weekend publikuję na moim Facebooku.

Na terenie Zakątka są również ustawione zabawki do różnej aktywności. Można postrzelać z łuku, poskakać na trampolinie, pobawić się na tradycyjnym placu zabaw, poćwiczyć koncentrację,



pograć w kapsle lub po prostu poleżeć na hamaku. Kiedy dzieci się bawią lub uczestniczą w warsztatach, rodzice mogą im towarzyszyć lub odpoczywać na hamakach wśród brzoź.

Moją ideą jest, aby dzieci i rodzice mogli razem spędzać czas na łonie natury, bawiąc się i odpoczywając.

Zawsze znajdziesz u mnie ciasto własnej roboty i lemoniadę. Organizuję urodziny dla dzieci i małe spotkania integracyjne.

W sezonie letnim zapraszam szkoły i przedszkola na warsztaty: opowieści o pszczołach i robienia świec z wosku pszczelego, produkcji mydełek, zawieszek zapachowych, nadruku botanicznego na torbach.

Pozostałe propozycje znajdziecie w katalogu „Oferta” na stronie internetowej Rodzinnego Eko Zakątka. W sezonie zimowym dojeżdżam z warsztatami do placówek oświatowych. Dla najmłodszych gości mam specjalny kojec, krzesła do karmienia, a łazienka jest przystosowana do przewijania dzieci.









# Siedlisko Sielankowo



 Zabłocie 37  
05-140 Serock

 tel. 600 700 545

 e-mail: [kontakt@sielankowosiedlisko.pl](mailto:kontakt@sielankowosiedlisko.pl)  
[www: sielankowosiedlisko.pl](http://www.sielankowosiedlisko.pl)  
Facebook: Sielankowo Siedlisko Zabłocie

Wyobraź sobie miejsce, gdzie czas płynie inaczej, a radość i uśmiech wypełniają każdą chwilę. Takim miejscem jest Siedlisko Sielankowo Zabłocie, gdzie czekają na Ciebie niezwykle przygody i spotkania z uroczyimi zwierzętami. Przygotuj się na niezapomniane doznania, które ożywią wyobraźnię Twojej rodziny!

Witaj w królestwie alpaka! Pięć miękkołosych przyjaciół: Lala, Pusia, Kamel, Tofik i Miluś, wita Cię serdecznie w swoim gospodarstwie. Ich delikatne spojrzenia przypominają kolorowe bańki mydlane, a ich czule przytulanie łagodzi troski dnia codziennego. A co powiesz na to, aby zasmakować chwili przyjemności i zabrać jednego z królików na spacer? W Sielankowie to możliwe! Wzruszające spotkania z naturą, pełne czułości i uśmiechu, będą miały magiczny wpływ na wszystkich, którzy odwiedzą to wyjątkowe miejsce.

Ale to nie koniec atrakcji, jakie oferuje Siedlisko Sielankowo Zabłocie! Przygotujcie się na prawdziwą ucztę dla zmysłów. W malowniczej scenerii, otaczającej gospodarstwo, znajdziesz idealne tło do sesji fotograficznych. Zatrzymajcie te niezapomniane chwile na wieczność i stwórzcie wspomnienia, które będą cieszyć Wasze serca przez lata.


A jeśli marzysz o niezwykłych imprezach rodzinnych, urodzinach czy ogniskach, Siedlisko Sielankowo Zabłocie jest gotowe spełnić Twoje oczekiwania. W przepięknej atmosferze naturydzieci

będą mogły cieszyć się kreatywnymi warsztatami. Dzięki nim będą miały okazję stworzyć pamiątkową drewnianą alpaka, która zawsze będzie przypominać im o niezapomnianych chwilach spędzonych w tym magicznym miejscu.

A to jeszcze nie wszystko! Siedlisko Sielankowo Zabłocie serdecznie zaprasza również szkoły na niezwykle wycieczki. Uczniowie będą mieli okazję zgłębić tajemnice przyrody i odkryć fascynujący świat alpaka. Przeżyją niezapomniane lekcje na łonie natury, gdzie będą mogli bliżej poznać te urocze stworzenia i ich zwyczaje. Niech nauka stanie się przygodą! Ponadto, dla naszych gości udostępniamy plac zabaw z niebywałą atrakcją jaką, jest „kuchnia błotna”, oraz wielkiego dmuchańca – zjeżdżalnię.







*Pasieki*





# Pasieka Miodowego Marka



📍 05-140 Serock

☎ tel. 602 128 360

🌐 e-mail: [pasiekamiodowegomarka@gmail.com](mailto:pasiekamiodowegomarka@gmail.com)  
Facebook: Pasieka Miodowego Marka  
– Natural Polish Honey

Pszczelarstwem zajmuję się od 2008 roku. Jest to moja pasja. Kontynuuję gospodarstwo pszczelarskie po pradziadku, który przed wojną posiadał około 200 rodzin pszczelich.

Pasieka położona jest w dwóch malowniczych miejscowościach nad rzeką Narwią: w Serocku oraz w Nowym Orzechowie, z których pozyskuję miody: akacjowy, lipowy i wielokwiatowy.

W trakcie sezonu pszczoły wywożę na pożytki tzw. „towarowe”. Dzięki temu pozyskuję miody odmianowe: rzepakowy, faceliowy, gryczany i nawłociowy. Oprócz miódów pozyskuję pyłek kwiatowy, pierzęgę oraz propolis.

Moje produkty zostały wielokrotnie nagrodzone, otrzymały m.in. wyróżnienie w Konkursie o Laur Marszałka Województwa Mazowieckiego oraz III miejsce w Ogólnopolskim Konkursie Pszczelarz Roku.







# Pasieka Pszczela Michał Bilik

📍 Dzbanice 34  
06-121 Pokrzywnica

☎️ tel. 509 767 789

🌐 e-mail: [michalbilik.998@onet.pl](mailto:michalbilik.998@onet.pl)



Pszczelarstwem zainteresowałem się w wieku 15 lat, gdy przywoziłem stare ule od znajomego. Pierwszy rój pszczeli, który zapoczątkował moją pasiekę, złapałem siedzący wysoko na drzewie. Początkowo planowałem 2-3 ule, aby pozyskiwać miód na własny użytek. Z każdym rokiem jednak pszczoł w moim gospodarstwie przybywało i po 25 latach pszczelarstwa dziś posiadam 35 pszczelich rodzin.

Moja pasieka nastawiona jest głównie na produkcję miódów takich, jak rzepakowy, wielokwiatowy, akacjowy i lipowy. Poza miodem pozyskuję także pyłek, pierzę, propolis oraz wosk. Pszczoły moje są objęte nadzorem weterynaryjnym oraz posiadam wszystkie niezbędne zezwolenia do sprzedaży miodu i produktów pszczelich (Rolniczy Handel Detaliczny).







# Pasieka Rodziny Kowalskich



Budy Pobytkowskie 14  
06-114 Pokrzywnica



tel. 601 354 113



e-mail: pawelkowalski-1974@wp.pl,  
dorotakowalska@gazeta.pl

Pasja i miłość do pszczół jest przekazywana w naszej rodzinie z pokolenia na pokolenie. Jesteśmy w niej już czwartym pokoleniem pszczelarzy i mamy ogromną nadzieję, że nie ostatnim. Obecnie nasza pasieka liczy 75 rodzin pszczelich, pozyskujemy miody z bardzo czystych terenów karniewsko-nasielskiego parku krajobrazowego. Zapraszamy wszystkich na zdrowe i pyszne miody oraz na rozmowy i dyskusje o pszczołach, i ich zbawionym wpływie na ekosystem.

Miód i wyroby pszczele można nabywać bezpośrednio w pasiece lub składać zamówienia telefonicznie.












*Eko-żywność*







# Biała Tynka

## Sery Zagrodowe

📍 ul. Grunwaldzka 11, Gąsiorowo  
05-140 Serock

☎ tel. 888 946 547, 600 512 713

🌐 e-mail: [dyga.joanna@wp.pl](mailto:dyga.joanna@wp.pl)  
Facebook: Sery Zagrodowe – Biała Tynka

Jesteśmy lokalną firmą zajmującą się wyrobem serów zagrodowych z mleka krowiego. Mleko pochodzi od krów żywionych w sposób tradycyjny, naturalnymi paszami pozyskiwanymi w obrębie naszego gospodarstwa. Produkowany przez nas ser twarogowy w 2022 roku został wpisany na Listę Produktów Tradycyjnych.

Poza tym zajmujemy się także produkcją masła, jogurtów, a także serów:

- podpuszczkowych (z kozieradką, czarnuszką, czosnkiem niedźwiedzim, bazylią i pomidorami, a także z czosnkiem kolorowym)
- dojrzewających,
- wędzonych,
- kwasowo podpuszczkowych obtaczanych w ziołach.





Dynioland, czyli farma dyń w Wieliszewie. Znajduje się w urokliwym sąsiedztwie Narwi i Wieliszewskich Łęgów. Bezpośrednio graniczy z Jeziorkiem Wieliszewskim co przekłada się na piękny widok ze strefy relaksu.znajdującej się na jej terenie.

Dynioland, to gospodarstwo, w którym właściciele żyją i mieszkać przez cały rok. To przedsięwzięcie, które powstało nie tylko dla chęci uzyskania zysków, ale także, a może przede wszystkim, jest sposobem na codzienne życie, które stwarza możliwości życia „po swojemu”, w bezpośrednim otoczeniu przyrody.

Główne kierunki działalności to uprawa dyń w naturalny sposób, bez oprysków oraz nawozów sztucznych. Z uzyskanych plodów rolnych wytwarzane są przetwory. W sezonie jesiennym prowadzona jest także sprzedaż bezpośrednia dyń prosto z pola.

We wrześniu i październiku, od poniedziałku do piątku na farmie organizowane są jednodniowe edukacyjne wycieczki szkolne oraz przedszkolne. Natomiast w weekendy Dynioland otwarty jest na zwiedzanie indywidualne dla całych rodzin. Często organizowane są warsztaty, pokazy, kiermasze. Każdego roku w Dyniolandzie do obejrzenia jest ponad 50 odmian dyń z całego świata. Główne atrakcje dla dzieci to m.in.: labirynty słomiane oraz roślinne, ścieżka sensoryczna, basen z kukurydzą, mini zoo, słomiane zoo, wioska z szafasami i kuchnią błotną, duża piaskownica, traktorki, wózki, koparki, sklepik z rękodziełem.

Dynioland to także miejsce na organizację urodzin, ogniska, spotkania integracyjnego, sesji zdjęciowej, eventu firmowego lub innego wydarzenia wychodzącego poza wspomniane ramy.

Nieodłączną częścią Dyniolandu jest gastronomia, w której każdego roku można spróbować wyrobów z dyni: zupy dyniowej, soków dyniowych, kawy z syropem dyniowym, ciast dyniowych, chlebów i bułeczek oczywiście dyniowych choć Dynioland kojarzony jest głównie z sezonem jesiennym, to warto tu zajrzeć także na wiosnę ponieważ w tym czasie obiekt zamienia się w „Ziołoland” i zajmuje się organizacją edukacyjnych warsztatów zielarskich.


Do zobaczenia!

## Dynioland



 ul. Willowa 68A  
05-135 Wieliszew

 tel. 505 291 120

 e-mail: [dyniolandkontakt@gmail.com](mailto:dyniolandkontakt@gmail.com)  
[www: dynioland.edu.pl](http://www.dynioland.edu.pl)  
Facebook: [Dynioland.edu.pl](https://www.facebook.com/Dynioland.edu.pl)  
Instagram: [@dynioland](https://www.instagram.com/dynioland)







# Gospodarstwo Rolne Norbert Wroniak



Piskornia 70  
06-121 Pokrzywnica



tel. 511 035 083



e-mail: [norbert.wroniak@gmail.com](mailto:norbert.wroniak@gmail.com)

Gospodarstwo sadownicze specjalizujące się w produkcji owoców porzeczki czarnej. W sezonie zbiorów, na przełomie czerwca i lipca, można tu skosztować smacznych i bardzo zdrowych owoców porzeczki czarnej. Z tych owoców przygotowuje się kompoty, dżemy, nalewki, mrożonki. Nadają się również do bezpośredniego spożycia.

Gospodarstwo oferuje sprzedaż swoich plonów. W celu ich zakupu należy dokonać wstępnego zamówienia (mailem lub telefonicznie), które gotowe będzie do odbioru w okresie zbiorów i właściciele gospodarstwa powiadomią o możliwości odebrania zamówionych wcześniej porzeczek. Zbiory odbywają się na przełomie czerwca i lipca i trwają 3-4 dni.

Owoce czarnej porzeczki mają właściwości, które sprawiają, że ich spożywanie jest niezwykle korzystne dla zdrowia. Wysoka zawartość witaminy C wpływa korzystnie na układ odpornościowy. Czarne porzeczki są również źródłem witamin B1, B2, B6, PP, K, beta karotenu, biotyny, kwasu foliowego oraz składników mineralnych: potasu, sodu, żelaza, wapnia, związków siarki i magnezu. Dostarczają rzadkich mikroelementów m.in. chloru, cynku, miedzi, boru, jodu, kobaltu, molibdenu i manganu. Ponadto czarne porzeczki odznaczają się właściwościami przeciwdrobnoustrojowymi, moczopędnymi, sprzyjają regeneracji i gojeniu się skóry oraz korzystnie wpływają na wzrok.










# Gospodarstwo Rolne Teresa Milewska



 Budy Pobytkowskie 9  
06-121 Pokrzywnica

 tel. 603 282 922, 609 833 175

 e-mail: [teresamilewska78@gmail.com](mailto:teresamilewska78@gmail.com)  
Instagram: [@jabl.uszko11](https://www.instagram.com/jabl.uszko11)

Serdecznie zapraszamy do naszego gospodarstwa sadowniczego, w którym produkujemy owoce.

Oferujemy pyszne i zdrowe jabłka, śliwki, wiśnie, czarne, czerwone i białe porzeczki, maliny, agrest i aronie.

Nasze malowniczo położone gospodarstwo cechuje duży skłon południowy, co gwarantuje pięknie wybarwione, skąpane w słońcu owoce. Z jednej strony prowadzenie gospodarstwa sadowniczego jest naszą pasją, z drugiej zaś wrażliwość na piękno otaczającej nas wielobarwnej i niezwykle wielogatunkowej przyrody (sąsiadujemy z Nasielsko-Karniewskim Obszarem Chronionego Krajobrazu), a także nasze osobiste przekonania sprawiają, że wykorzystujemy selektywne środki ochrony roślin, a wykonywane zabiegi ograniczamy do niezbędnego minimum. W konsekwencji otrzymujemy owoce o wyższej wartości biologicznej i odżywczej, a przede wszystkim bezpieczne dla zdrowia człowieka.

Nadzór nad naszymi uprawami sprawuje Państwowa Inspekcja Ochrony Roślin i Nasiennictwa, co jest gwarancją, że owoce powstają w sposób przyjazny dla środowiska, a metody produkcji skutkują wysoką jakością od wyglądu, poprzez zapach, aż po walory smakowe i odżywcze.

Dzięki nowoczesnej bazie przechowalniczej większość owoców oferujemy Państwu przez cały rok. Sprzedajemy ilości hurtowe i detaliczne.





# Kontrewers Pracownia Serów Zagrodowych

📍 Piskornia 61  
06-121 Pokrzywnica

☎ tel. 602 607 209

🌐 e-mail: [kontrewers@gmail.com](mailto:kontrewers@gmail.com)  
Facebook:  
Kontrewers Pracownia Serów Zagrodowych

Wytwarzamy sery kozie i krowie z mleka pozyskanego od naszych zwierząt. Zapewniamy im warunki najbardziej zbliżone do naturalnych, co procentuje doskonałą jakością surowca. Wypasamy całorocznie, na zalesionym terenie, bogatym w rośliny zielne. Nie używamy pasz wysokoprzetworzonych oraz kiszzonek. Hodujemy kozy rodzimej rasy kazimierzowskiej doskonale przystosowane do ekstensywnego utrzymywania. Sery to nasza pasja. Zwierzęta to nasi przyjaciele. Warzymy głównie sery podpuszczkowe, dojrzewające, pleśniowe oraz różnego rodzaju wariacje twarogowe. Jesteśmy małą rodzinną serownią. Oferujemy wyłącznie takie produkty, które sami chcielibyśmy kupić.





# Koło Gospodyń Wiejskich Dosin



Dosin 8  
05-140 Serock



tel. 662 601 644



marzena990@wp.pl



Koło Gospodyń Wiejskich Dosin działa już 49 lat, zajmuje się promocją gminy Serock i powiatu legionowskiego.

Specjalizuje się w pieczeniu chleba metodą tradycyjną na naturalnym zakwasie. Ma na swoim koncie dużo nagród kulinarnych. KGW Dosin promuje ekologiczną żywność, jak również rękodzieło. Wspiera ono lokalne stowarzyszenia, organizując warsztaty i konkursy kulinarne, zrzeszając lokalną społeczność. Działalność poszerza, biorąc udział w różnych imprezach gminnych oraz powiatowych.











*Rękodzielo*





# Barbara Skwa

📍 Nowe Borsuki 19A  
07-217 Zatory

☎ tel. 606 374 451

🌐 e-mail: [barbarawiki63@interia.pl](mailto:barbarawiki63@interia.pl)

Oferuję ręcznie wykonane ozdoby i zabawki: serwety wydziergane na szydełku, kociaki ze skarpet, ozdobne poduszki i kwiaty ze wstążek.










# Czerwińska Art Galeria Obrazów



 ul. Zacisze 3b  
06-121 Pokrzywnica

 tel. 728 936 279

 e-mail: [danka-1972@tlen.pl](mailto:danka-1972@tlen.pl)  
[www: czerwinska.art](http://www.czerwinska.art)



Pierwsze kroki w malarstwie stawiałam jako kilkuletnia dziewczynka. Po wielu latach zapomniana pasja powróciła do mnie. Urzeka mnie i inspiruje piękno polskich łąk, jezior i gór.

Czerpię swoje motywy z tego, co widzę za oknem, jak i z odbytych podróży, nawet takich "palcem po mapie".




Zapraszam do siebie na herbatę, aby ujrzeć obrazy w pełnej krasie. Prace swoje wystawiam na wystawach zbiorowych w Galerii w Pułtusku.







# Czerwone Korale Koto Gospodyń Wiejskich w Klaskach

-  Klaski 13  
06-121 Pokrzywnica
-  tel. 790 844 744
-  e-mail: [czerwonekoraleklaski@gmail.com](mailto:czerwonekoraleklaski@gmail.com)

Koto Gospodyń Wiejskich w Klaskach Czerwone Korale w swojej działalności na rzecz środowiska lokalnego oferuje szeroki wachlarz zdolności. Oprócz tych kulinarnych, promujących region i dziedzictwo kulinarne, gospodynie posiadają zdolności manualne. Cieszą oko ich wyroby wykonane z papierowej wikliny, szydełkiem czy metodą decoupage.

Gospodynie wykonują własnoręcznie palmy wielkanocne, kurpiowskie kwiaty z krepiny, a także bombki bożonarodzeniowe, czy jaja wielkanocne zdobione woskiem pszczelim. Koralo-we rękodzieło nawiązuje do tradycji regionu z uwzględnieniem ekologii, recyklingu i potrzeb lokalnego rynku.

U Pań można zakupić :

- ozdoby wykonane decoupage (bombki, pudełka na chusteczki, doniczki, świece),
- akcesoria wykonane na szydełku (misie, odzież, serwety, dekoracje aniołki, torebki),
- stroiki świąteczne z gałązek brzozy,
- kwiaty z krepiny,
- szyte tulipany,
- akcesoria z papierowej wikliny.







# Drewniane Marzenia Katarzyna Wierzbicka



ul. Lipowa 14A  
05-123 Dąbrowa Chotomowska



tel. 602 253 447



Facebook:

Z drewnem ci do twarzy – Katarzyna Wierzbicka  
Instagram: @z\_drewnem\_ci\_do\_twarzy



Rękodzielną zajmuję się od 2020 roku. Na początku mojego hobby wiele eksperymentowałam, głównie z żywicą epoksydową oraz połączeniem metali z drewnem. Obecnie skupiam się na drewnie egzotycznym oraz stabilizowanym, z którego tworzę różnego rodzaju biżuterię.

Małą odskocznią od biżuterii są obrazy dębowe, deski do krojenia, podstawki do kawy czy statuetki okazjonalne. Każdej rzeczy poświęcam dużo czasu, dbając o to, by była zrobiona perfekcyjnie.

Od 2022 roku prowadzę własną działalność gospodarczą „Drewniane Marzenia – Katarzyna Wierzbicka”. Rękodzielniczo to moje hobby i pasja.








# Galeria Gzowo Design

📍 Gzowo 61  
06-121 Pokrzywnica

☎ tel. 500 276 866

🌐 e-mail: [grazynaskwarskalaniewska@wp.pl](mailto:grazynaskwarskalaniewska@wp.pl)  
Facebook: Galeria Gzowo Design

W galerii można kupić niepowtarzalne, ręcznie zdobione techniką decoupage komody, a także ceramikę, szkło, przedmioty użytkowe, obrazy i rękodzieło pochodzące głównie ze Skandynawii.









# Dorota Jaskulska



 Pobytkowo Małe 80a  
06-114 Pokrzywnica

 tel. 791 595 646

 e-mail: [pysiatowa@wp.pl](mailto:pysiatowa@wp.pl)


Oferuję wyroby dekoracyjne i użytkowe robione na szydełku, a także malowanie, na przykład na plastrach drewna.








# Kamil Karczewski

 Dzbanice 33B  
06-121 Pokrzywnica


 tel. 696 070 724

 e-mail: karczes111@wp.pl

Oferuję własnoręcznie wykonywane lampki – postacie z bajek oraz stroiki tematyczne z oświetleniem.









# Urszula Ewa Kisiel



 Dzbanice  
06-121 Pokrzywnica

 tel. 791 595 646

 e-mail: [veronika.kisiel@onet.pl](mailto:veronika.kisiel@onet.pl)

Oferuję maskotki oraz serwetki w przeróżnych kształtach, kolorach i rozmiarach wykonywane metodą szydełkowania.







# KMŚ Kasia Milewska-Świeżak

📍 ul. Kościuszki 109  
05-120 Legionowo

☎ tel. 507 672 262

✉ e-mail: kmilewska-s@wp.pl  
Facebook: KMŚ  
Instagram: @kms.handmade

KMŚ Kasia Milewska-Świeżak – Rękodzielniczka, Artystka, Plastyczka, Kreatorka Przestrzeni, Ceramiczka... Twórczość i kreatywność daje mi możliwość w wyrażaniu siebie, swoich pasji i emocji.

Od prawie 10 lat tworzę autorskie broszki, kotyliony, breloczki, bransoletki oraz inne modowe dodatki. Tworzę pojedyncze egzemplarze i krótkie serie broszek.

Towar sprowadzam z różnych zakątków świata oraz z antykwariatów. Najczęściej są to unikatowe guziki, jedwab, kamienie szlachetne i pióra. Każda broszka jest starannie zaprojektowana i uszyta oraz estetycznie zapakowana.

Inspiruje mnie sztuka, kino, kultura, Frida Kahlo, Vincent van Gogh, a przede wszystkim ludzie i otaczający świat. Tworząc nowe kolekcje mogę pokazać skrawek mojej duszy.

Broszki KMŚ odzwierciedlają moją osobę, to, co kocham, kim jestem i jak czuję, bo KMŚ to ja!








## Martyna Malik

 Karniewek 11  
06-114 Pokrzywnica

 tel. 500 231 531

Po babci mojej rączki mam takie,  
Co potrafią robić cuda nie byle jakie.  
Z wełny i z włóczki co tylko chcecie –  
Serwetki, maskotki, samo się plecie.  
Przyjemne z pożytecznym w ten sposób łączę  
I w akcje charytatywne czasem się włączę.  
Rodzinkę całą uszczęśliwiam robótkami,  
Pracuję nad nimi nawet nocami...







# Mirostawa Nasiadka

☎ tel. 733 083 921

Oferuję przedmioty użytkowe i dekoracyjne, wykonane ze sznurka bawełnianego i poliestrowego, jak również z makramy: torebki, aniołki, dekoracyjne zawieszki. Torebki są wykonane ze sznurka bawełnianego i poliestrowego, a ich klapki ze skóry. Aniołki wykonane są techniką makramy, zaś zawieszka w kształcie drzewka (patrz: zdjęcia obok) – ze sznurka bawełnianego.





# Nina Nożykowska



☎ tel. 505 919 519

✉ e-mail: ninadud-97@wp.pl  
Instagram: @nina.art

Oferuję wykonane z pasją personalizowane obrazki dla dzieci. Ilustracje są wykonywane wstępnie na papierze, tam też dokonywane są wszelkie poprawki. Gdy projekt zostanie zaakceptowany, zostaje przeniesiony na podkład drewniany i przy użyciu farb akrylowych zapełniana jest powierzchnia deseczki.







# Pompon Design

☎ tel. 600 371 591

🌐 e-mail: [kama.poznanska@gmail.com](mailto:kama.poznanska@gmail.com)  
Facebook: Pompon Design

„Wytwory” POMPON Design nie określają celu drogi, ale pokazują, że może być ona ciekawą, kolorową, oryginalną, bardzo prostą i rozwijającą dla dziecka. Inspiracją jest otaczająca przestrzeń, codzienność, obserwacja dzieci, ich potrzeb i pragnień. Tworzyłem staję się bawełna, bezpieczne oczka i nieokiełznana wyobraźnia, a zabawki wypełnia pasja i miłość.


POMPON Design to proste pomysły na niebanalne zabawki i wyposażenie pokoi najmłodszych milusińskich, to przedmioty dla rodziców z fantazją, ciekawych, otwartych, ceniących „inność” i oryginalność.







# Rodzinny Eko Zakątek



 ul. Kolejowa 122  
05-123 Chotomów

 tel. 531 628 510

 e-mail: [eliza.k.k@wp.pl](mailto:eliza.k.k@wp.pl)  
[www: rodzinnyekozakatek.pl](http://www.rodzinnyekozakatek.pl)  
Facebook: Rodzinny Eko Zakątek  
Instagram: @rodzinny\_eko\_zakatek

Oferuję ręcznie robione świece z wosku pszczelego, które są cennym darem natury dla naszego zdrowia. Wosk pszczeli jest to naturalnie i biologicznie czysty surowiec wytwarzany przez pszczoły. Jest najlepszym woskiem i wygrywa we wszystkich kategoriach ze swoimi sztucznymi odpowiednikami. Naturalny, nieprzetworzony, z pięknym zapachem, ma właściwości prozdrowotne: jonizuje i oczyszcza powietrze oraz jest odpowiedni dla alergików i astmatyków.

Tworzenie świec zrodziło się z mojej miłości do pszczół. Zawsze je ceniłam za ich udział w zapyłaniu, ale dopiero kiedy lepiej je poznałam, zrozumiałam, jak ważnym elementem są dla ekosystemu i jak bardzo zdrowe jest wszystko, co wytwarzają.

Wiedza o pszczolach jest niezwykle ważna, dlatego powinna być elementem edukacji już od najmłodszych lat. To, co mogę zrobić ze swojej strony, aby jak najwięcej dzieci poznało tę wiedzę, to organizacja warsztatów dla szkół i przedszkoli. W trakcie warsztatów nie tylko opowiadam o pszczolach, ale robimy też świeczki z wosku pszczelego oraz kosztujemy pszczelich specjalistów.

Pod tym linkiem znajdziesz więcej informacji o świecach z wosku pszczelego. [www.rodzinnyekozakatek.pl/swieczki](http://www.rodzinnyekozakatek.pl/swieczki)





# Rzeźby z Pułtuszka

## Andrzej Grabowski

📍 ul. Białowiejska 35c  
06-100 Pułtusk

☎ tel. 602 749 486

✉ e-mail: andrzej.grabowski1@onet.pl  
Facebook: Rzeźby z Pułtuszka

Z ziemią pułtuską jestem związany od wielu pokoleń. Od początku XIX . We wsi Białowieża pod Pułtuskim w 1828 roku mój praprapradziadek Jan Grabowski ożenił się z Agnieszką Śląską. Mieli 7 synów i kilka córek. Ich syn Franciszek ur. 1831 roku w Białowieży to mój prapradziadek. Tam też urodził się i żył mój pradziadek Jan, a następnie dziadek Franciszek i mój ojciec Stanisław. Ja urodziłem się na Ziemiach Odzyskanych podczas „wędrowki ludów” w 1951 r. w Leśnej (woj. jeleniogórskie), niedaleko Zamku Czocho. W 1956 roku powróciliśmy z rodzicami w rodzinne strony na ziemię pułtuską.

Rzeźbić w drewnie zacząłem w maju 2001 r. w wieku 50 lat. Nigdy nie uczyłem się rzeźbiarstwa, więc jestem samoukiem. Rzeźbię głównie w drewnie lipowym. Tematyka moich prac jest zróżnicowana, chociaż najczęściej są to rzeźby sakralne, ale również ludowe i przedstawiające sceny myśliwskie. Rzeźbię to, co mi się podoba i na co mam ochotę. Rzeźbienie daje mi radość, spokój, odprężenie i zadowolenie.







# Magdalena Wiśniewska



🏠 Obręb 12  
06-121 Pokrzywnica

☎ tel. 697 322 153

🌐 e-mail: magda17111991@wp.pl

Oferuję kartki okolicznościowe, które wykonuję techniką quillingu i scrapbookingu.

Quilling to technika z rodzaju papieroplastyki służąca do tworzenia ozdób z wąskich pasków papieru zwiniętych w kształt sprężyny spiralnej i odpowiednio uformowanych przez zagniecenie zewnętrznych warstw papieru. Natomiast scrapbooking jest sztuką ręcznego tworzenia i dekorowania albumów ze zdjęciami i pamiątkami rodzinnymi. Nazwa pochodzi od ang. scrapbook, oznaczającego taki album.







# Anna Wroniak

ul. Przemysłowa 7/6  
06-121 Pokrzywnica

tel. 792 700 460

e-mail: [annawroniak63@interia.pl](mailto:annawroniak63@interia.pl)

Zapraszam do zapoznania się z moimi wyrobami, które będą stanowić w Twoim domu unikalne, ręcznie robione dekoracje. Wykonuję dywany, chodniki, bieżniki, serwetki oraz inne ozdoby metodą szydełkowania.






# Spis treści

Region Jeziora Zegrzyńskiego .....	3
Gminy partnerskie .....	5
Agroturystyka .....	28
Pokoje gościnne .....	40
Domki .....	44
Campingi .....	50
Na wodzie .....	52
Stajnie .....	58
Inne obiekty .....	62
Pasieki .....	68
Eko-żywność .....	72
Rękodzieło .....	80
Autorzy zdjęć .....	100

## Źródła

[www.dabrowka.net.pl](http://www.dabrowka.net.pl)  
[www.jablonna.pl](http://www.jablonna.pl)  
[www.legionowo.pl](http://www.legionowo.pl)  
[www.nieporet.pl](http://www.nieporet.pl)  
[www.pokrzywnica.pl](http://www.pokrzywnica.pl)  
[www.pultusk.pl](http://www.pultusk.pl)  
[www.serock.pl](http://www.serock.pl)  
[www.samorzad.gov.pl/web/gmina-somianka](http://www.samorzad.gov.pl/web/gmina-somianka)  
[www.wieliszew.pl](http://www.wieliszew.pl)  
[www.wyszkow.pl](http://www.wyszkow.pl)  
[www.jezioro.zegrzynskie.pl](http://www.jezioro.zegrzynskie.pl)  
[www.zegrze.org](http://www.zegrze.org)  
[www.powiat-legionowski.pl](http://www.powiat-legionowski.pl)





## Autorzy zdjęć

Str. 3: fot. Artur Spodobalski: panorama Serocka | Str. 4: fot. Monika Parzonko: Plaża i pomost w Serocku | Str. 5 od góry: fot. Daniel Katkowski: Zapora w Dębem; fot. Paweł Kozarzewski: Widok na most w Zegrzu | Str. 6-7: fot. Paweł Kozarzewski | Str. 8: fot. Bogdan Śladowski: Dolina dolnego Bugu | Str. 9 od góry: fot. Bogdan Śladowski pałac Ślężany; fot. Bogdan Śladowski skansen w Kuligowie; fot. Bogdan Śladowski kościół parafialny w Dąbrówce | Str. 10 od góry: fot. Maciej Wittmeyer: Park krajobrazowy; fot. arch. Urzędu Gminy Jabłonna: Pumptack w Skierdach; ścieżka rowerowa; Str. 11 fot. arch. Urzędu Gminy Jabłonna: widok na park i Pałac w Jabłonnie | Str. 12-13: fot. arch. Urzędu Miasta Legionowo: widok na Urząd Miasta; Arena Legionowo; Centrum Komunikacyjne; panorama miasta od strony os. Piaski | Str. 14: fot. arch. Urzędu Gminy Nieporęt: widok na port w Nieporęcie; zachód słońca nad Jeziorem Zegrzyńskim, fot. Adam Michejda | Str. 15: od góry: fot. arch. Urzędu Gminy Nieporęt: Kompleks Rekreacyjno-Wypoczynkowy "Nieporęt-Pilawa" w Nieporęcie, tężnia w kompleksie "Nieporęt-Pilawa", trakt spacerowy i ścieżka rowerowa wzdłuż Kanału Żerańskiego w Nieporęcie | Str. 16-17: fot. arch. Urzędu Gminy Pokrzywnica: Dzierżenin z lotu ptaka; Pokrzywnica z lotu ptaka; kościół w Dzierżeninie; Aleja Lipowa w Gzowie | Str. 18-19: fot. arch. Urzędu Miasta Pułtusk: panorama Pułtuska; kaplica św. Magdaleny; widok na Dom Polonii w Pułtusku; widok na Narew i Dom Polonii | Str. 20: fot. Artur Spodobalski: widok na rynek w Serocku | Str. 21 u góry od lewej: fot. Artur Spodobalski: widok na Kościół Św. Anny; fot. Agnieszka Woźniakowska: Izba Pamięci i Tradycji Rybackich; na dole od lewej: fot. Agnieszka Woźniakowska: Grodzisko Barbarka makietą; fot. Artur Spodobalski: panorama Serocka | Str. 22: fot. archiwum parafii w Popowie Kościelnym, Wierzby w Jackowie Dolnym; fot. archiwum parafii w Popowie Kościelnym, Kościół pw. Stanisława B.M. w Barcicach | Str. 23: od góry: fot. arch. Urzędu Gminy Somianka, Kościół pw. Najświętszego Serca Jezusowego w Woli Mystkowskiej; fot. archiwum parafii w Popowie Kościelnym, rzeka Bug na terenie gminy Somianka; fot. arch. Urzędu Gminy Somianka, Kościół pw. Narodzenia NMP w Popowie Kościelnym | Str. 24: fot. arch. Urzędu Gminy Wieliszew: Jezioro Wieliszewskie, widok na kościół | Str. 25: od góry fot. Adam Kowalczyk: Góra; fot. arch. Urzędu Gminy Wieliszew: Wieliszewska Trasa Crossowa; fot. Paweł Jabłoński, Sarny | Str. 26: fot. arch. Urzędu Gminy Wyszaków: od góry Szlak Bartników; plac miejski; panorama miasta | Str. 27: fot. arch. Urzędu Gminy Wyszaków: Wyszaków na Bugiem | Str. 28 29: fot. Joanna Kajdanowicz | Str. 31-39 fotografie dostarczone przez podmioty ujęte w katalogu | Str. 40: fot. Joanna Kajdanowicz | Str. 41-43: fotografie dostarczone przez podmioty ujęte w katalogu | Str. 44-45: fot. Joanna Kajdanowicz | Str. 46-51 fotografie dostarczone przez podmioty ujęte w katalogu | Str. 52-53: fot. arch. Urzędu Gminy Nieporęt | Str. 54 fot. Joanna kajdanowicz | Str. 55-61: fotografie dostarczone przez podmioty ujęte w katalogu | Str. 62-63: fot. Paweł Kozarzewski | Str. 64-66: fotografie dostarczone przez podmioty ujęte w katalogu | Str. 67 : fot. Joanna Kajdanowicz | Str. 68: fot. Pasięka Miodowego Marka; Str. 69-71: fotografie dostarczone przez podmioty ujęte w katalogu | Str. 72-73: fot. Katarzyna Leszczyńska | Str. 74-79: fotografie dostarczone przez podmioty ujęte w katalogu | Str. 80-81: fot. Joanna Kajdanowicz Str. 82-98: fotografie dostarczone przez podmioty ujęte w katalogu | Str. 99: fot. Paweł Kozarzewski



**Zapraszamy do nas!**





Ministerstwo  
Sportu i Turystyki



Patron projektu



Zadanie publiczne pn. „Wypoczynek w mazowieckiej przystani - promocja turystyki wiejskiej i agroturystyki w Regionie Jeziora Zegrzyńskiego”  
dofinansowano ze środków Ministerstwa Sportu i Turystyki  
zgodnie z zawartą umową nr 2023/0008/1870/UDOT/DT/BP z dnia 22 maja 2023 r.