



SMART TRAFFIC

ul. Międzyborska 10b m4
04-041 Warszawa
tel: 693-808-336
e-mail: kontakt@smart-traffic.pl

PROJEKT CZASOWEJ ORGANIZACJI RUCHU

**Zamknięcie przejazdu kolejowo-drogowego linii LK Wieliszew-Zegrze
w ul. Modlińskiej (DW631) w Wieliszewie dla potrzeb wykonania prac
remontowych**

Projektant: inż.  Jacek Galas

Warszawa, grudzień 2021 r.

OPIS TECHNICZNY

1. Cel i zakres opracowania.

Celem niniejszego opracowania jest zapewnienie bezpieczeństwa ruchu drogowego w czasie prowadzonych prac remontowych na przejeździe kolejowo- drogowym linii LK Wieliszew- Zegrze, położonego w pasie drogowym ul. Modlińskiej w Wieliszewie. W celu poinformowania kierowców o prowadzonych pracach, wyznaczono objazd przedstawiony na 4 tablicach F-8 oraz dla pojazdów przekraczających skrajnie wysokością wprowadzono zalecany objazd.

2. Podstawy prawne wykonania opracowania.

Projekt wykonano zgodnie z obowiązującymi przepisami prawnymi:

- Ustawa „Prawo o ruchu drogowym” z dn. 20 czerwca 1997 r.
- Rozporządzenie Ministrów Transportu i Infrastruktury oraz Spraw Wewnętrznych w sprawie znaków i sygnałów drogowych z dnia 31 lipca 2002 r.
- Rozporządzenie Ministra Infrastruktury z dnia 23 września 2003r. w sprawie szczegółowych warunków zarządzania ruchem na drogach oraz wykonywania nadzoru nad tym zarządzeniem

Projekt wykonano w opracowaniu o dostarczony przez Inwestora projekt techniczny i podkład geodezyjny w skali 1 : 500 oraz wykonaną w terenie inwentaryzacją stanu istniejącego z uwzględnieniem istniejącego oznakowania pionowego i poziomego.

3. Opis stanu istniejącego.

Ulica Modlińska należy do kategorii dróg wojewódzkich nr 631. Położona jest w miejscowości Wieliszew, w gminie Wieliszew, w powiecie legionowskim. Jest drogą dwukierunkową, jednojezdniową o szerokości 6,4 m. Prowadzi ruch o natężeniu wynoszącym 6887 poj/dobę. W ciągu ulicy wyznaczony jest przejazd kolejowo-drogowy linii LK Wieliszew- Zegrze.

Odcinek drogi wojewódzkiej nr 632 jest dwukierunkowy, jednojezdniowy o szerokości 6 m. Prowadzi ruch o natężeniu wynoszącym 7529 poj/dobę.

Odcinek drogi krajowej nr 62 zlokalizowany na trasie objazdu jest dwujezdniowy, dwukierunkowy oraz prowadzi ruch o natężeniu wynoszącym 4997 poj/dobę.

Odcinek drogi krajowej nr 61 zlokalizowany na trasie objazdu jest dwujezdniowy, dwukierunkowy oraz prowadzi ruch o natężeniu wynoszącym 16013 poj/dobę.

4. Projekt organizacji ruchu:

Projekt organizacji ruchu został podzielony na dwa warianty:

Wariant A przedstawia rozwiązania projektowe bez wprowadzenia ręcznego sterowania ruchem na skrzyżowaniu drogi wojewódzkiej nr 632 z drogą krajową 61.

Wariant B przedstawia rozwiązania projektowe w przypadku wprowadzenia ręcznego kierowania ruchem na skrzyżowaniu drogi wojewódzkiej nr 632 z drogą krajową 61 od pon.-pt. w szczycie porannym od 6:00-9:00 oraz w szczycie popołudniowym od 15:00-18:00

Wariant A:

Projekt organizacji ruchu został przedstawiony na 8 rysunkach. Plan sytuacyjny nr 1 przedstawia lokalizację zajętego terenu, który został zlokalizowany na przejeździe kolejowo-drogowym. Teren szczelnie zabezpieczono zaporą U-20a i U-20b. Przed frontem robót ustawiono tablicę U-20b oraz znak B-1 umożliwiający wjazd pojazdom budowy. W trakcie prowadzonych prac należy umożliwić przejście pieszym przez przejazd kolejowo-drogowy. Na 5 dni wcześniej należy ustawić tablicę T-0 informującą kierowców o planowanych robotach. Tablicę T-0 ustawiono w rejonie ronda ul. Modlińskiej- ul. Warszawskiej- Zegrzyńskiej oraz na skrzyżowaniu ul. Modlińskiej i al. Solidarności (rys.2). Tablice F-6 zostały zlokalizowane na skrzyżowaniu ul. Modlińskiej z ul. Kościelną (rys.5) oraz na skrzyżowaniu ul. Modlińskiej z ul. Nowodworską (rys.6). Plan objazdu został przedstawiony na rysunkach 2-9. Zaprojektowano cztery tablice F-8 przedstawiające schematyczny plan objazdu. Objazd poprowadzono ulicami Warszawską (DK61) oraz Nowodworską (DW 632). Na prowadzonym objeździe znajduje się ograniczenie skrajni wysokościowej do 3,7 m. Dla pojazdów przekraczających skrajnie wyznaczono zalecany objazd. Zaprojektowano cztery tablice przedstawiające zalecany objazd. Zostały ustawione na rondzie skrzyżowania drogi wojewódzkiej nr 630 z drogą krajową nr 61 w m. Jabłonna, na rondzie skrzyżowania dróg wojewódzkich nr 632 i drogi krajowej nr 62 w m. Dąbie, na rondzie skrzyżowania ul. Zegrzyńskiej (DW 631) z ul. Warszawską (DK61) oraz na wlocie węzła drogi 61. Na skrzyżowaniu drogi krajowej nr 61 z drogą wojewódzką nr 632 ustawiono znaki F-6 umożliwiające jedynie wjazd pojazdów ciężarowych o ruchu lokalnym do drogi wojewódzkiej nr 632 (rys.8a).

Wariant B:

Na skrzyżowaniu drogi krajowej nr 61 z drogą wojewódzką nr 632 wprowadzono ręczne kierowanie ruchem przez osobę uprawnioną (rys.8b). Ręczne kierowanie ruchem obowiązuje od poniedziałku do piątku w szczycie porannym w godzinach 6:00-9:00 oraz w szczycie popołudniowym od 15:00-18:00. W odległości 50-100 m przed skrzyżowaniem ustawiono oznakowanie ostrzegawcze. Oznakowanie obowiązuje jedynie w podanych powyżej godzinach, w pozostałym czasie znaki należy zasłonić.

Pozostałe rozwiązania projektowe należy wprowadzić zgodnie z wariantem A.

5. Opis występujących zagrożeń lub utrudnień

- zamknięcie fragmentu ul. Modlińskiej
- zamknięcie przejazdu kolejowo-drogowego
- kierowcy prowadzeni objazdem
- wprowadzenie ręcznego kierowania ruchem na skrzyżowaniu dróg DW 632 z DK 61

6. Uwagi końcowe

W trakcie prowadzonych prac budowlanych wykonawca ma obowiązek zapewnić przejście dla pieszych w obrębie przejazdu kolejowo-drogowego.

Orientacyjny termin wprowadzenia czasowej organizacji ruchu: II kwartał 2022 r.

Czas trwania: 1 miesiąc

Orientacyjny termin przywrócenia stałej organizacji ruchu: II kwartał 2022 r.

TABLICA F-8 MARSZAŁEK WOJEWÓDZTWA MAZOWIECKIEGO

T-1

SKALA 1:20

ZATWIERDZENIE Nr NI-D-I.8022.2. 2022. 5R

Zatwierdzam do realizacji czasową organizację ruchu w całości/w części bez zmian / po wprowadzeniu zmian.

Niniejszą organizację ruchu należy wprowadzić do dnia 31.01. 2023

Termin wprowadzenia niniejszej i przywrócenia poprzedniej organizacji ruchu należy zgłosić co najmniej na 7 dni przed wprowadzeniem organizacji ruchu do:

Departamentu Nieruchomości i Infrastruktury
ul. 17 Stycznia 1, Białystok 15-003

Z up. Marszałka Województwa

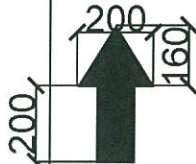
12 9 MAR 2022 32

Zastępca Dyrektora Departamentu Nieruchomości i Infrastruktury ds. Transportu Drogowego

Zamknięcie przejazdu kolejowo-drogowego w m. Wieliszew w ul. Modlińskiej 631 od dn.....

1090

570



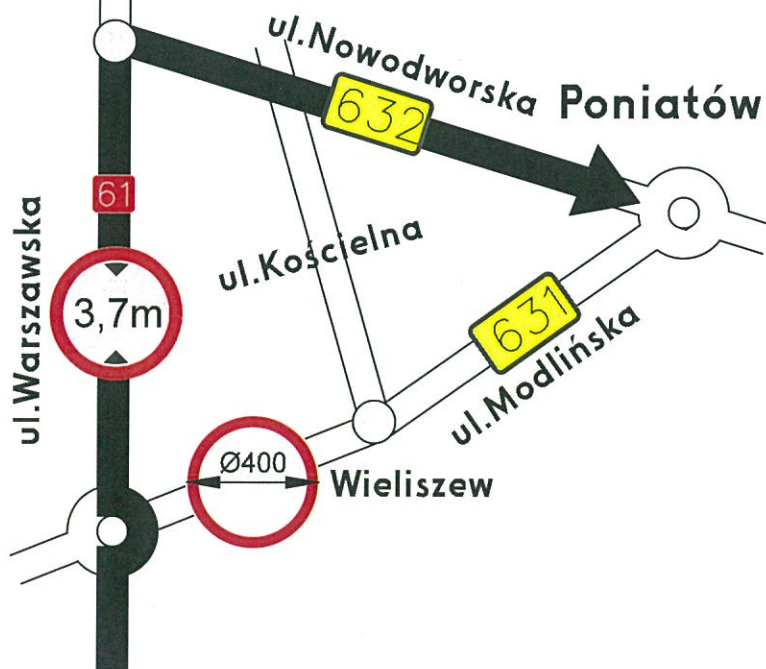
631

Objazd do m. Poniatów

162

3810

Michałow-Regionów



2200

TABLICA F - 8 T-2

MARSZAŁEK
WOJEWÓDZTWA MAZOWIECKIEGO

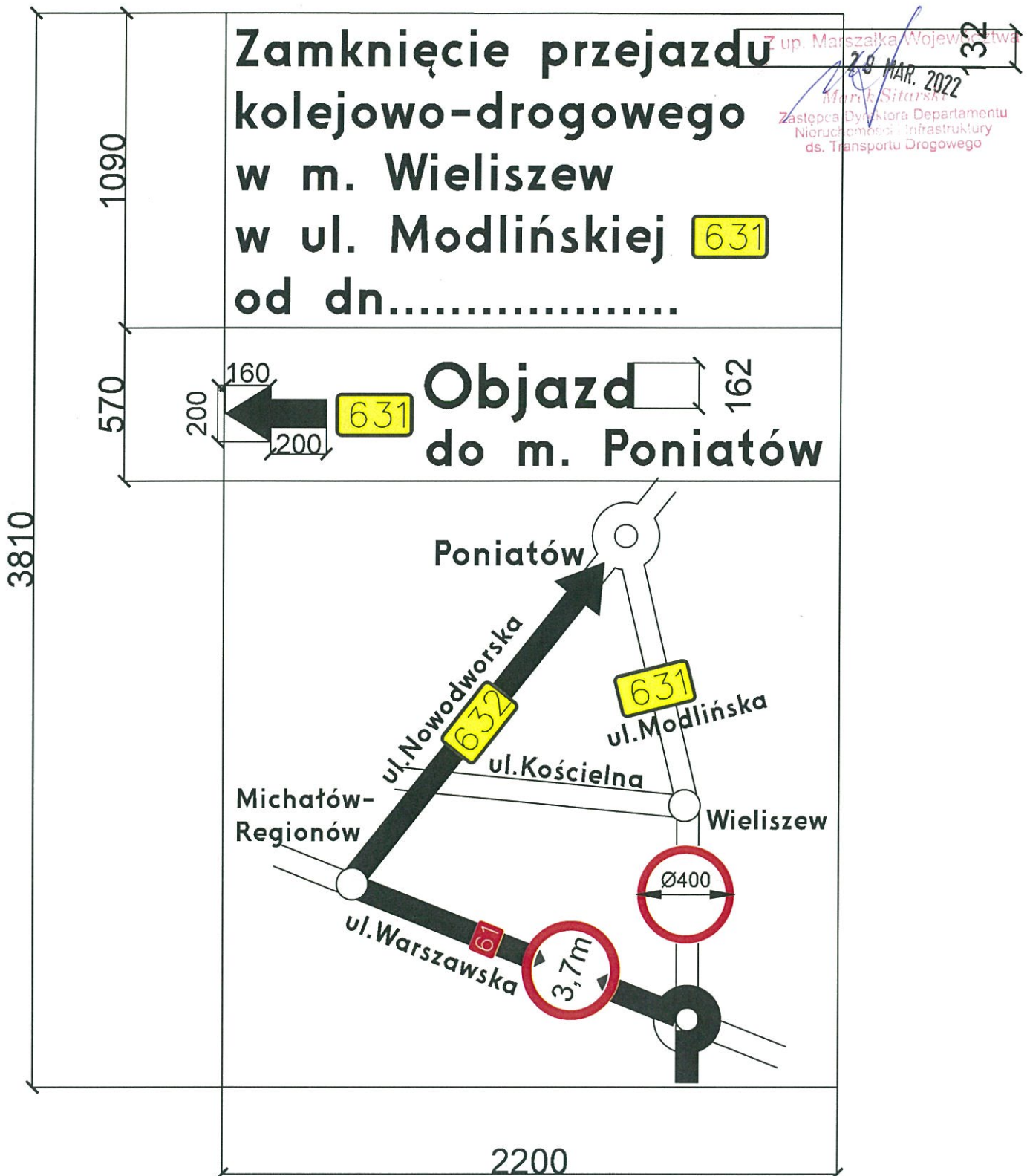
ZATWIERDZENIE Nr NI-D-I.8022.2. 22.03.2022 SR

SKALA 1 : 20

Zatwierdzam do realizacji czasową organizację ruchu w całości/w części bez zmian / po wprowadzeniu zmian.

Niniejszą organizację ruchu należy wprowadzić do dnia 24.03.2022

Termin wprowadzenia niniejszej i przywołania poprzedniej organizacji ruchu należy zgłosić co najmniej na 7 dni przed wprowadzeniem organizacji ruchu do:
ul. 94 Departamentu Nieruchomości i Infrastruktury ds. Transportu Drogowego



TABLICA F - 8

T-3

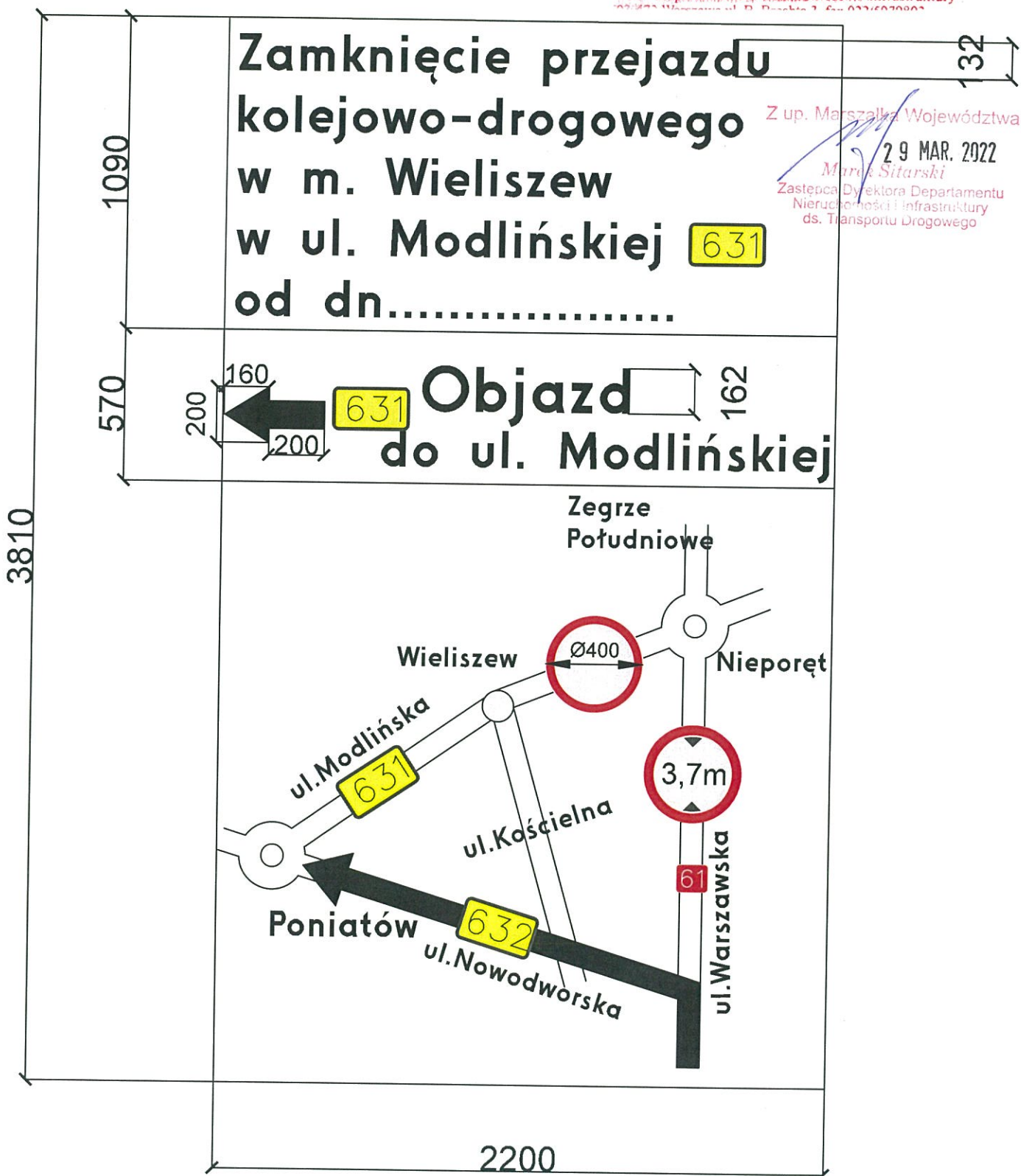
SKALA 1 : 20

MARSZAŁEK
WOJEWÓDZTWA MAZOWIECKIEGO

ZATWIERDZENIE Nr NI-D-I.8022.2.299.2022.50

Zatwierdzam do realizacji czasową organizację ruchu w całości/w części bez zmian / po wprowadzeniu zmian. Niniejszą organizację ruchu należy wprowadzić do dnia 31.12.2023

Termin wprowadzenia niniejszej i przywrócenia poprzedniej organizacji ruchu należy zgłosić co najmniej na 7 dni przed wprowadzeniem organizacji ruchu do:
43-44 Departamentu Nieruchomości i Infrastruktury
ul. D. Pruska 2, 00-227 Warszawa



TABLICA F - 8

T-4

SKALA 1 : 20

MARSZAŁEK
WOJEWÓDZTWA MAZOWIECKIEGO

ZATWIERDZENIE Nr NI-D-I.8022.2.239.1022.52

Zatwierdzam do realizacji czasową organizację ruchu w całości/w części bez zmian / po wprowadzeniu zmian. Niniejszą organizację ruchu należy wprowadzić do dnia 21.11.2023

Termin wprowadzenia niniejszej i przywrócenia poprzedniej organizacji ruchu należy zgłosić co najmniej na 7 dni przed wprowadzeniem organizacji ruchu do: **Departamentu Nieruchomości i Infrastruktury** ul. 1100 Warszawa ul. D. Paszka 2, fax: 22 637 67 99 2



TABLICA F - 8

MARSZAŁEK
WOJEWÓDZTWA MAZOWIECKIEGO

T-5*

SKALA 1 : 20

ZATWIERDZENIE Nr NI-D-1.8022.2.209...2022.50

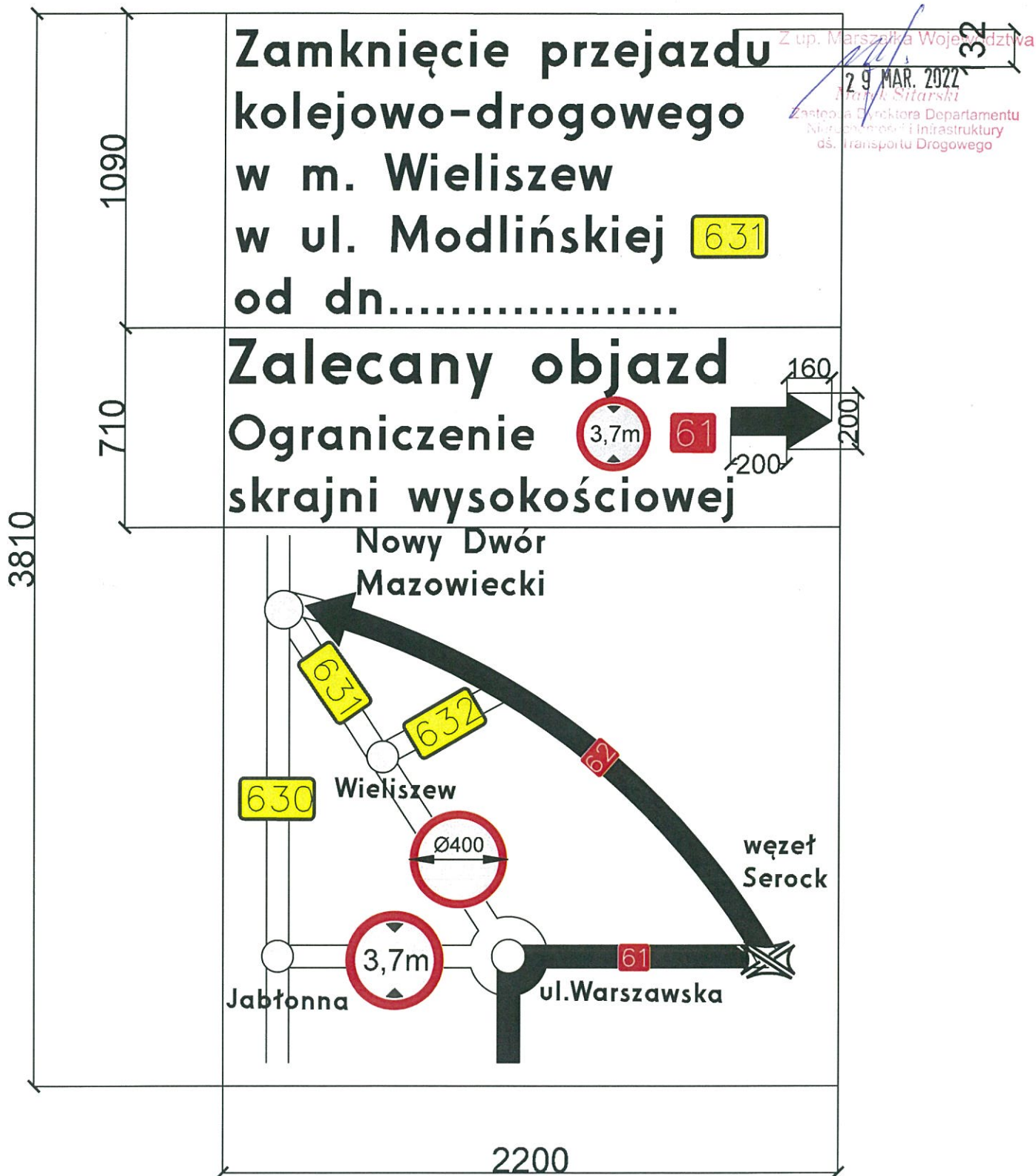
Zatwierdzam do realizacji czasową organizację ruchu w całości/w części bez zmian po wprowadzeniu zmian.

Niniejszą organizację ruchu należy wprowadzić do dnia 31.12.2023

Termin wprowadzenia niniejszej i przywrócenia poprzedniej organizacji ruchu należy zgłosić co najmniej 7 dni przed wprowadzeniem organizacji ruchu do:

ul. 47 Departamentu Nieruchomości i Infrastruktury
02-470 Warszawa, ul. B. Dąbki 2, fax: 227602002

*zalecany objazd



TABLICA F - 8

MARSZAŁEK
WOJEWÓDZTWA MAZOWIECKIEGO

T-6*

SKALA 1 : 20

ZATWIERDZENIE Nr NI-D-I.8022.2.229.2021.50

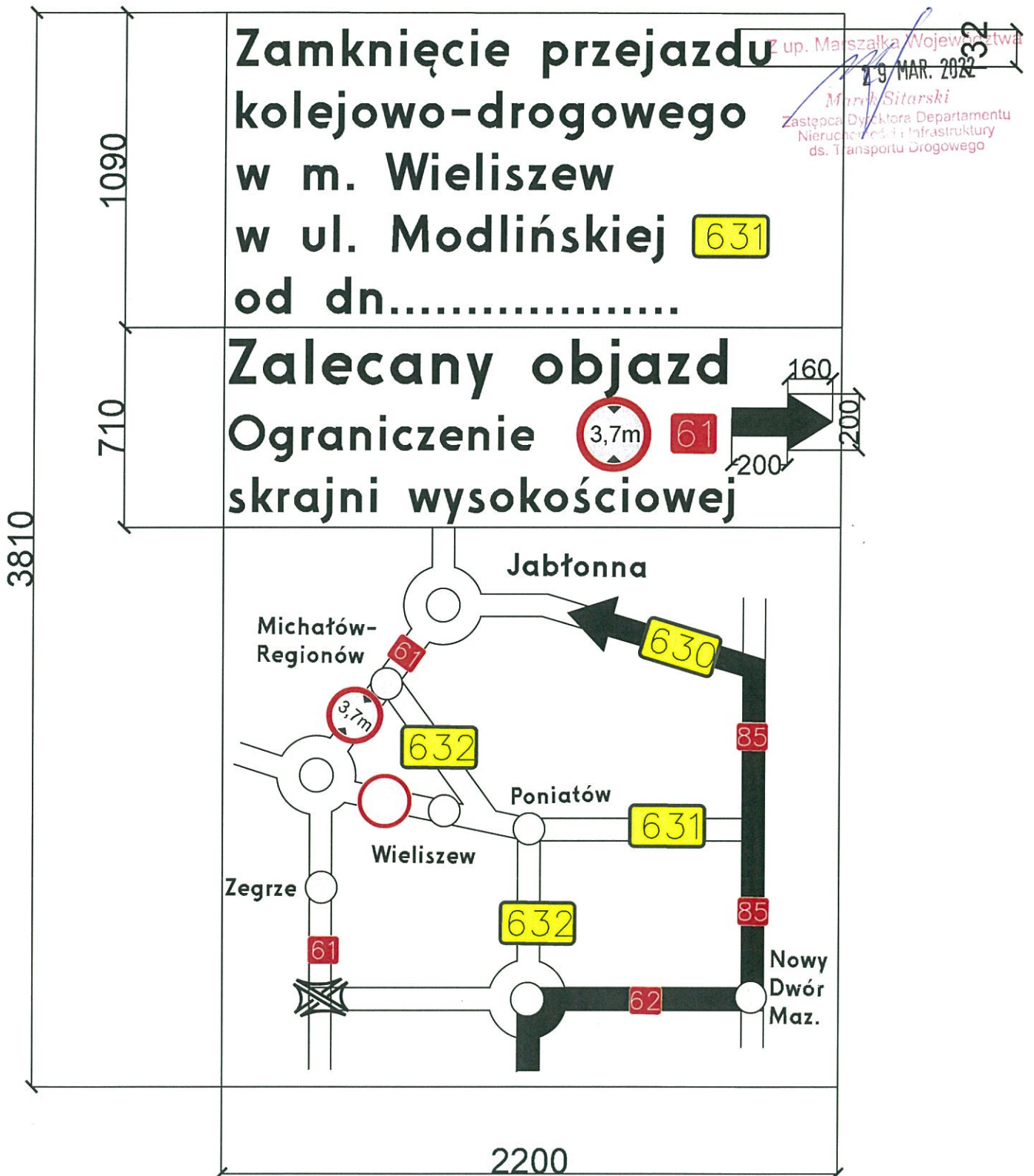
Zatwierdzam do realizacji czasową organizację ruchu w całości/w części bez zmian, po wprowadzeniu zmian.

Niniejszą organizację ruchu należy wprowadzić do dnia 21.12.2023

Termin wprowadzenia niniejszej i przywrócenia poprzedniej organizacji ruchu należy zgłosić co najmniej 7 dni przed wprowadzeniem organizacji ruchu do:

Departament Nieruchomości i Infrastruktury
02-472 Warszawa, ul. D. Pruska 2, tel. 022-6070002

*zalecany objazd



TABLICA F - 8 T-7*

SKALA 1 : 20

MARSZAŁEK
WOJEWÓDZTWA MAZOWIECKIEGO

ZATWIERDZENIE Nr NI-D-L.8022.2.139.2022.5R

Zatwierdzam do realizacji czasową organizację ruchu w całości/w części bez zmian, po wprowadzeniu zmian. Niniejszą organizację ruchu należy wprowadzić do dnia 21.03.2022.

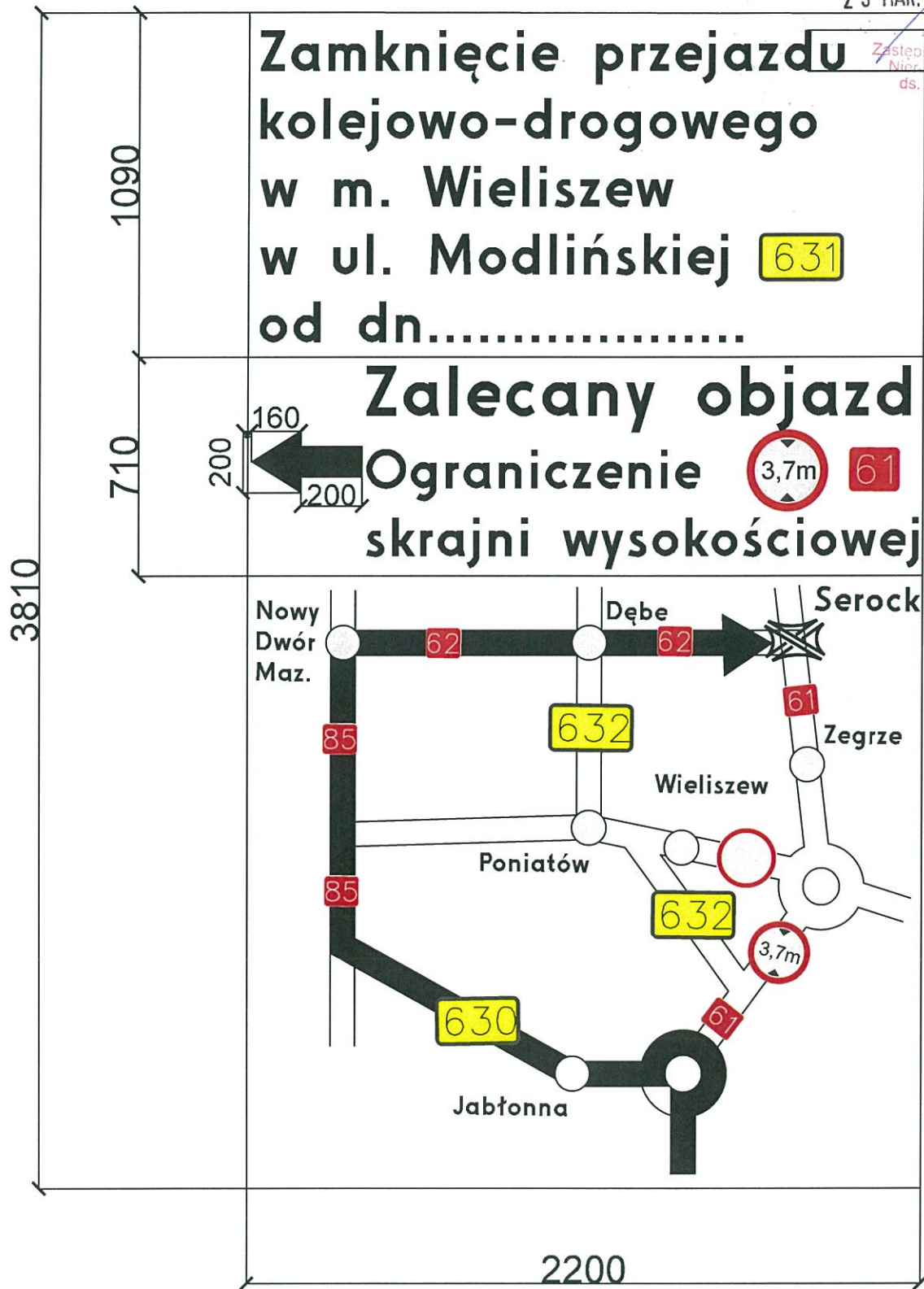
Termin wprowadzenia niniejszej i przywrócenia poprzedniej organizacji ruchu należy zgłosić co najmniej 7 dni przed wprowadzeniem organizacji ruchu do:

Departamentu Transportu i Infrastruktury

*zalecany objazd

Z up. Marszałka Województwa
29 MAR. 2022

Jan SitarSKI
Zastępca Dyrektora Departamentu
Transportu i Infrastruktury
ds. Transportu Drogowego



TABLICA F - 8 T-8*

MARSZAŁEK
WOJEWÓDZTWA MAZOWIECKIEGO

ZATWIERDZENIE Nr NI-D-I.8022.2.4.93.2022.50

Zatwierdzam do realizacji czasową organizację ruchu w całości/w części bez zmian / po wprowadzeniu zmian. Niniejszą organizację ruchu należy wprowadzić do dnia 31.03.2023

SKALA 1 : 20

Termin wprowadzenia niniejszej i przywołanej poprzedniej organizacji ruchu należy zgłosić co najmniej 30 dni przed wprowadzeniem organizacji ruchu do: Departamentu Nieruchomości i Infrastruktury ul. 44 Wesoła ul. D. Białas 2, tel. 022 620 2022

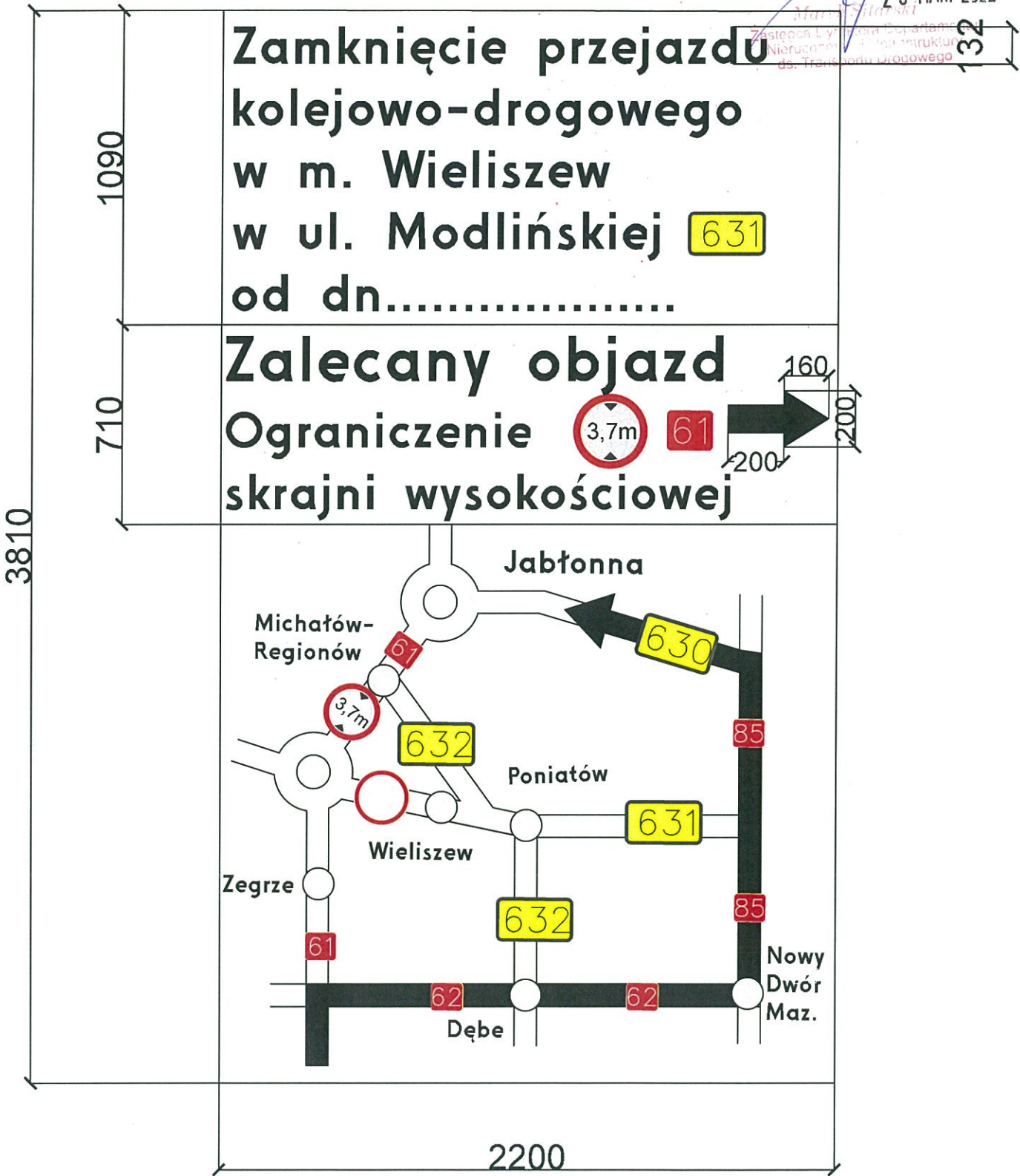
*zalecany objazd

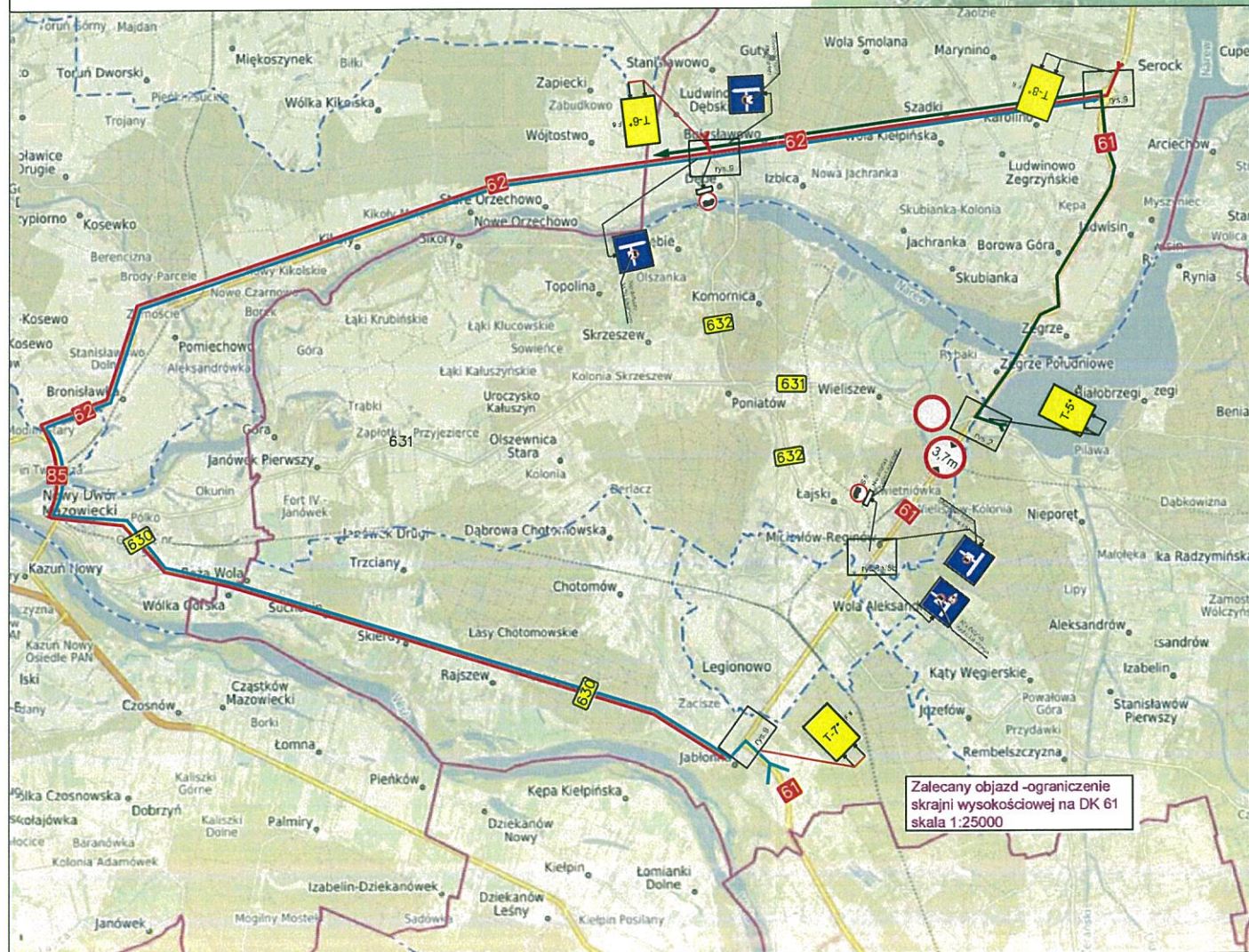
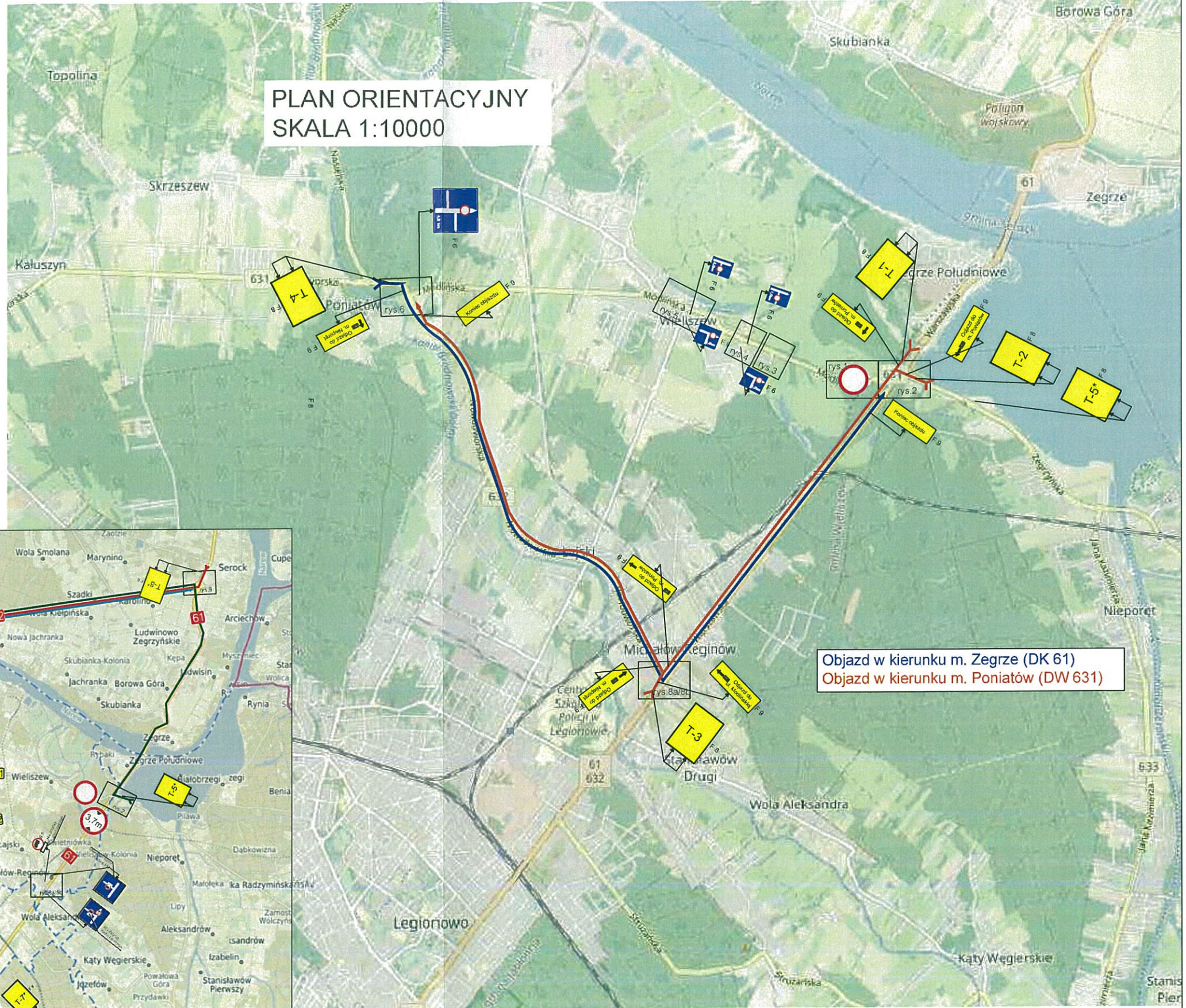
Z up. Marszałka Województwa

29 MAR. 2022

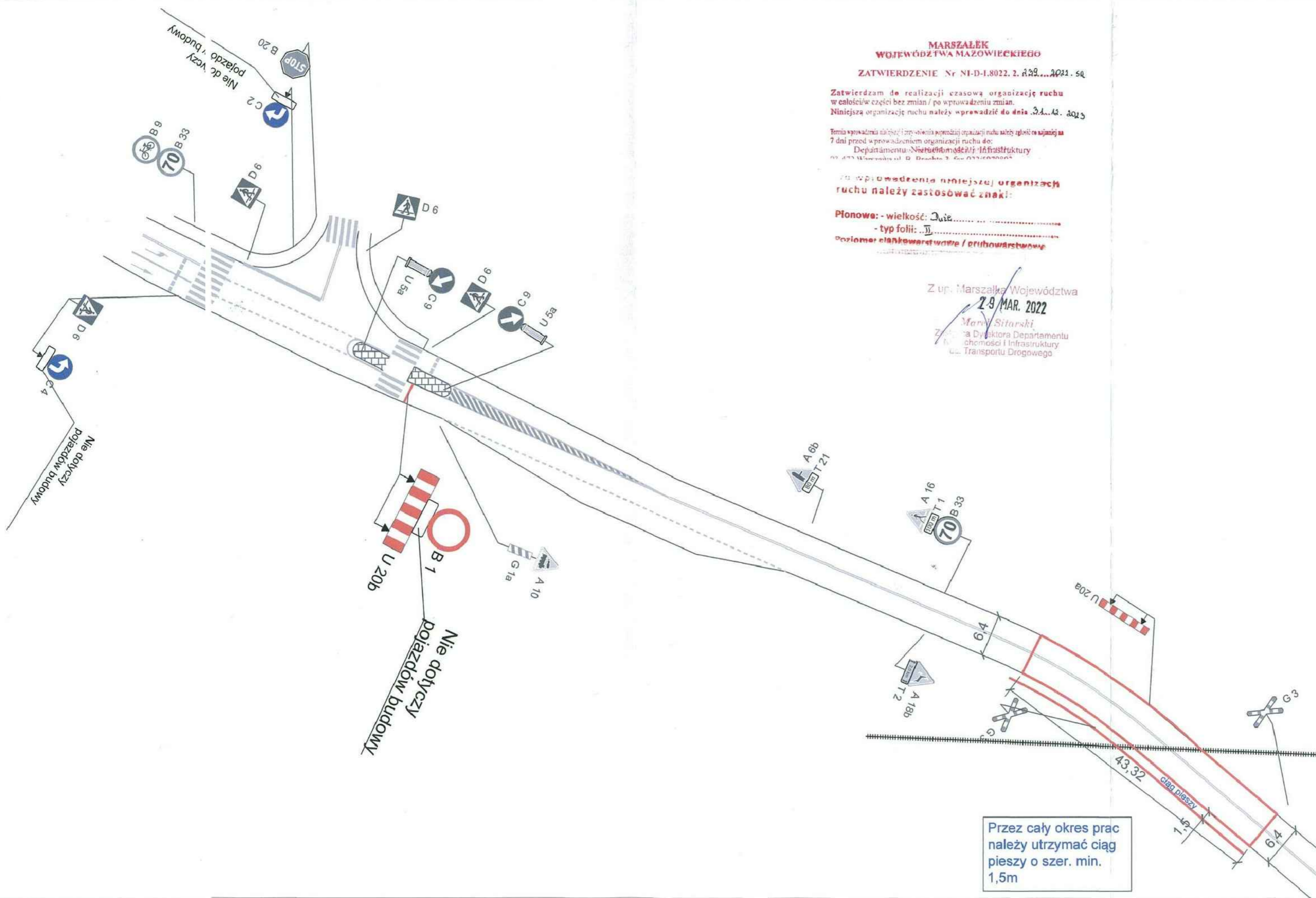
Marek SitarSKI
Zastępca Dyrektora Zarządu Nieruchomości i Infrastruktury ds. Transportu drogowego

32





Objazd w kierunku m. Zegrze (DK 61)
Objazd w kierunku m. Poniatów (DW 631)



**MARSZAŁEK
WOJEWÓDZTWA MAZOWIECKIEGO**

ZATWIERDZENIE Nr NI-D-1.8022.2. z dnia 29.03.2022 r. se

Zatwierdzam do realizacji czasową organizację ruchu w całości/w części bez zmian / po wprowadzeniu zmian. Niniejszą organizację ruchu należy wprowadzić do dnia 31.03.2022 r.

Termin wprowadzenia niniejszej organizacji ruchu należy zgłosić co najmniej na 7 dni przed wprowadzeniem organizacji ruchu do: Departamentu Infrastruktury i Transportu Drogowego

Do wprowadzenia niniejszej organizacji ruchu należy zastosować znaki:

Pionowe: - wielkość: Duże
- typ folii: B
Poziome: blankwarstwowe / przilowarstwowe

Z up. Marszałka Województwa
29 MAR. 2022
Marek Sitariski
Zastępca Dyrektora Departamentu
Infrastruktury i Transportu Drogowego

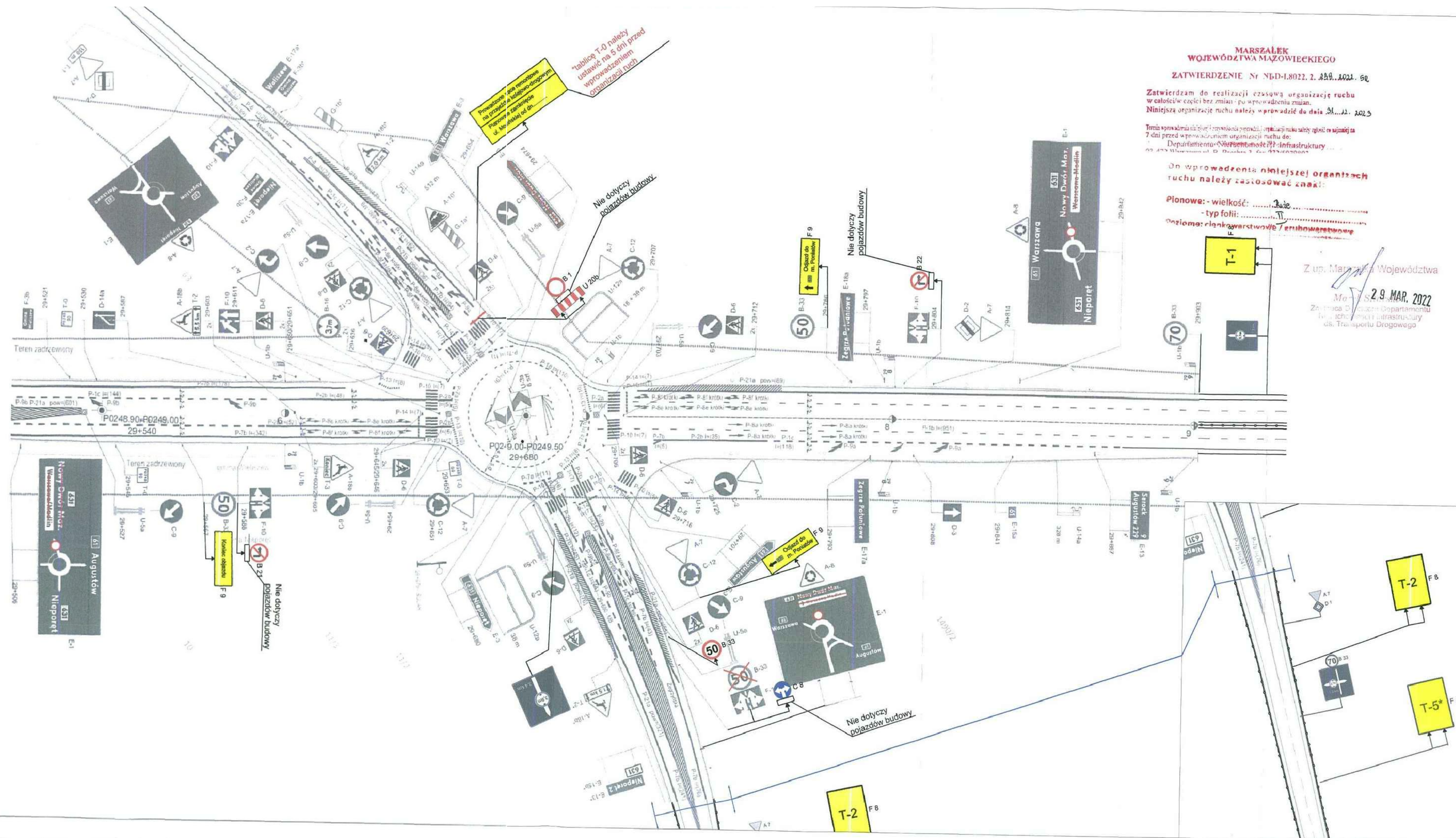
LEGENDA

- IST OZNAKOWANIE POZIOME
- IST OZNAKOWANIE PIONOWE
- PROJ OZNAKOWANIE PIONOWE
- LKW OZNAKOWANIE PIONOWE
- PROJ WYGRODZENIE TERENU U-20

Zamknięcie przejazdu kolejowo-drogowego w ul. Modlińskiej (DW631) w Wieliszewie

WYKONAWCA Polski Holding Budowlany Infrastruktura Sp. z o.o. Olszewo-Bląki 17 06-561 Stupsk	
FEDUCYJNY PROJEKTOWA ul. Węgrzyniecka 103-104 04-041 Warszawa tel. 807-800-239 e-mail: kontakt@smarttraffic.pl	
NAZWA OPACOWANIA Zamknięcie przejazdu kolejowo-drogowego linii LK Wieliszew-Zegrze w ul. Modlińskiej (DW631) w Wieliszewie dla potrzeb wykonania prac remontowych	STADIUM Inżynieria Ruchu
NAZWA I ADRES / LOKALIZACJA OBIĘTU BUDOWLANEGO przejazd kolejowo-drogowy linii LK Wieliszew-Zegrze ul. Modlińska (DW631); Wieliszew	BRANŻA Inżynieria Ruchu
SKALA 1:500	
Projekt Czasowej Organizacji Ruchu	
STANOWISKO mgr inż. Jacek Galas	DATA 12.2021
NR STRONY 1	

Przez cały okres prac należy utrzymać ciąg pieszy o szer. min. 1,5m



**MARSZAŁEK
WOJEWÓDZTWA MAZOWIECKIEGO**
ZATWIERDZENIE Nr NBD-I.8022.2.488.2022.60

Zatwierdzam do realizacji czasową organizację ruchu w całości w części bez zmian - po wprowadzeniu zmian. Niniejszą organizację ruchu należy wprowadzić do dnia 31.03.2023

Termin wprowadzenia organizacji ruchu należy zgłosić co najmniej 7 dni przed wprowadzeniem organizacji ruchu do:
Departamentu Infrastruktury
ul. Transportu Drogowego 1
05-400 Warszawa, P. Box 1, 05-400 Warszawa

Do wprowadzenia niniejszej organizacji ruchu należy zastosować znaki:

Pionowe: - wielkość: zależnie
- typ folii: II
Poziome: zależnie od warunków / erukowarstwowe

Z up. Marszałka Województwa
Marszałek Województwa Mazowieckiego
29 MAR 2022
Zastępca Dyrektora Departamentu Infrastruktury
ul. Transportu Drogowego

- LEGENDA**
- IST OZNAKOWANIE POZIOME
 - IST OZNAKOWANIE PIONOWE
 - PROJ OZNAKOWANIE PIONOWE
 - PROJ OZNAKOWANIE POZIOME
 - PROJ WYGRODZENIE TERENU U-20

Zamknięcie przejazdu kolejowo-drogowego w ul. Modlińskiej (DW631) w Wieliszewie

AUTOR PROJEKTU Polski Holding Budowlany Infrastruktura Sp. z o.o. Olszewo-Bląki 17 05-561 Stupsk	
ORGANIZACJA PROJEKTOWA SMART TRAFFIC ul. Wesoła 12 05-400 Warszawa tel. 22 648 40 00 email: contact@smarttraffic.pl	
TYTUŁ OPRACOWANIA Zamknięcie przejazdu kolejowo-drogowego linii LK Wieliszew-Zgrze w ul. Modlińskiej (DW631) w Wieliszewie dla potrzeb wykonania prac remontowych	STADIUM Branża Inżynieria Ruchu Skala 1:1000
PRZEJAZD KOLEJOWO-DROGOWY LINII LK WIELISZEW-ZGRZE W UL. MODLIŃSKA (DW631) W WIELISZEWIE	
Projekt Czasowej Organizacji Ruchu	
STANOWISKO Nr i Nazwa Projektant Inz. Jacek Galski	DATA 12.2021 Strona 2

MARSZAŁEK
WOJEWÓDZTWA MAZOWIECKIEGO

ZATWIERDZENIE Nr NI-D-1.8022.2.298.2022.50

Zatwierdzam do realizacji czasową organizację ruchu w całości/w części bez zmian / po wprowadzeniu zmian. Niniejszą organizację ruchu należy wprowadzić do dnia 31.12.2023

Termin wprowadzenia niniejszej i wprowadzenia poprzedniej organizacji ruchu należy zgłosić co najmniej na 7 dni przed wprowadzeniem organizacji ruchu do: Departamentu Nieruchomości i Infrastruktury ul. B. Pruskiego 7, 05-200 Siedlce

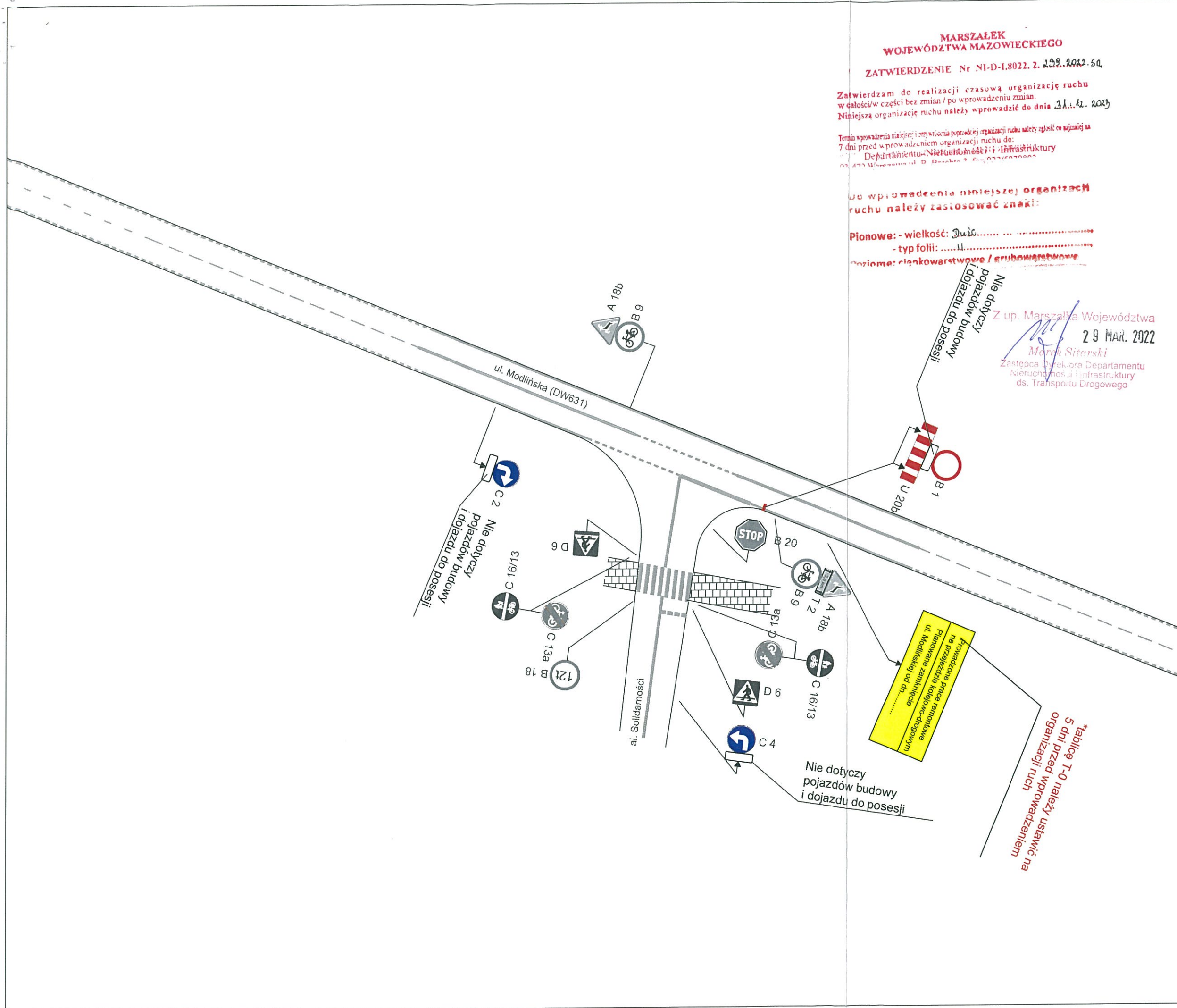
Do wprowadzenia niniejszej organizacji ruchu należy zastosować znaki:

Pionowe: - wielkość: Dużo
- typ folii:
Poziome: cienkowarstwowe / grubowarstwowe

Z up. Marszałka Województwa
29 MAR. 2022
Marek Siferski
Zastępca Dyrektora Departamentu
Nieruchomości i Infrastruktury
ds. Transportu Drogowego

LEGENDA

- IST OZNAKOWANIE POZIOME
- ◊ D1 IST OZNAKOWANIE PIONOWE
- ◊ D1 PROJ OZNAKOWANIE PIONOWE
- ◊ D1 LKW OZNAKOWANIE PIONOWE
- PROJ WYGRODZENIE TERENU U-20



Zamknięcie przejazdu kolejowo-drogowego w ul. Modlińskiej (DW631) w Wieliszewie

*Tablice T-0 należy ustawić na 5 dni przed wprowadzeniem organizacji ruchu

INWESTOR		Polski Holding Budowlany Infrastruktura Sp. z o.o. Olszewo-Bląki 17 06-561 Stupsk	
JEDNOSTKA PROJEKTOWA		 SMART TRAFFIC ul. Męgoszewska 10a m.2 05-201 Włocławek tel. 781-208-278 e-mail: kontakt@smarttraffic.pl	
NAZWA OPACZKOWANIA		STADIUM	
Zamknięcie przejazdu kolejowo-drogowego linii LK Wieliszew-Zegrze w ul. Modlińskiej (DW631) w Wieliszewie dla potrzeb wykonania prac remontowych			
NAZWA I ADRES ILOKALIZACJA DZIAŁU W MIEJSCU PROJEKTOWYM		BRANŻA	
przejazd kolejowo-drogowy linii LK Wieliszew-Zegrze ul. Modlińska (DW631); Wieliszew		Inżynieria Ruchu	
		SKALA	
		1:1000	
NAZWA RYSUNKU		DATA	
Projekt Czasowej Organizacji Ruchu		12.2021	
STANOWISKO	IMC I NAZWISKO	NR UPRRAWNIEN	PODPIS
	inż. Jacek Galas		
			NR RYSUNKU
			3

**MARSZAŁEK
WOJEWÓDZTWA MAZOWIECKIEGO**

ZATWIERDZENIE Nr NI-D-I.8022.2.253.2022.50

Zatwierdzam do realizacji czasową organizację ruchu w całości/w części bez zmian / po wprowadzeniu zmian. Niniejszą organizację ruchu należy wprowadzić do dnia 31.12. 2023

Termin wprowadzenia niniejszej i przywrócenia poprzedniej organizacji ruchu należy zgłosić co najmniej na 7 dni przed wprowadzeniem organizacji ruchu do:
Departamentu Nieruchomości i Infrastruktury
02-473 Warszawa, ul. B. Pruska 2, fax 022/6070002

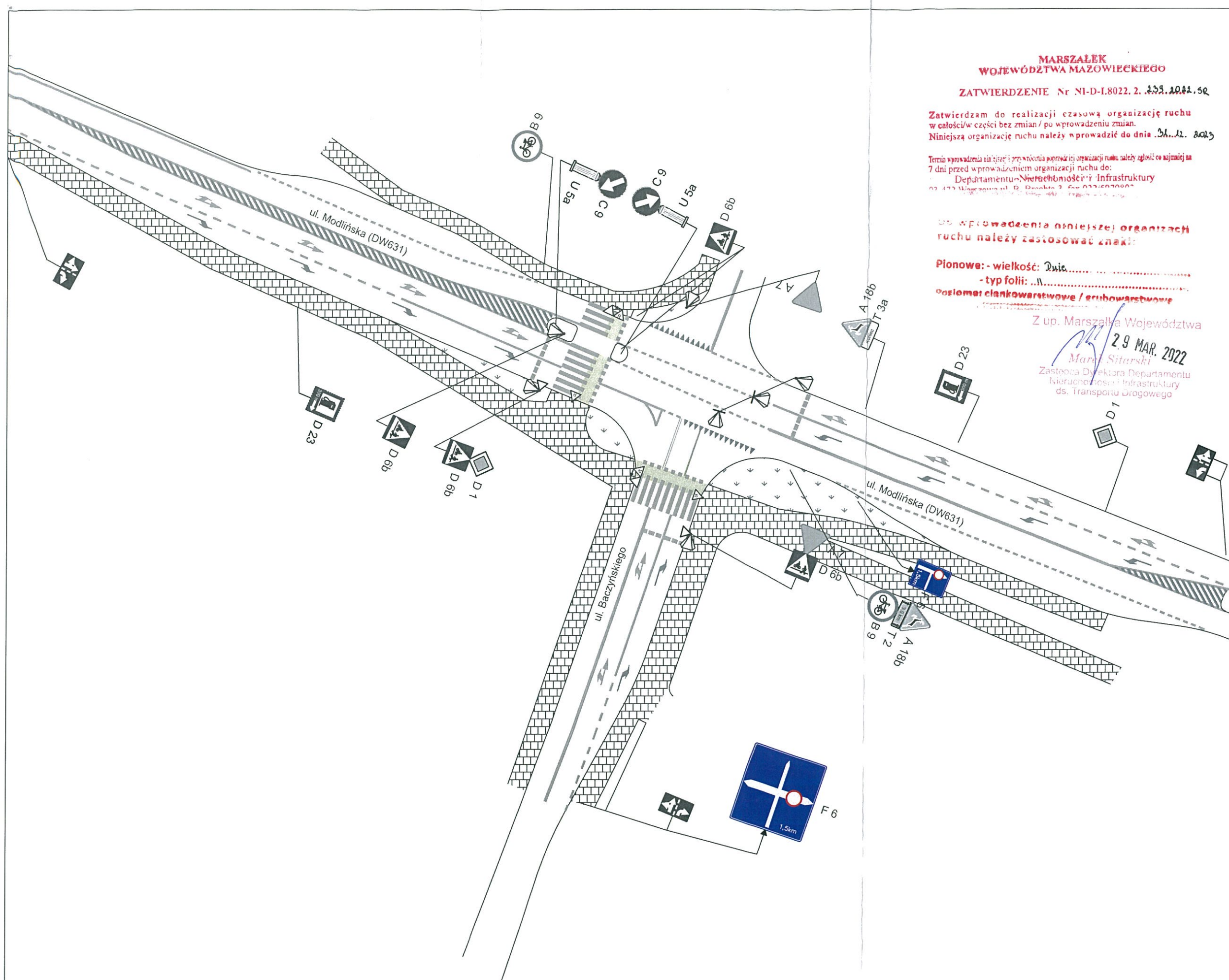
po wprowadzenia niniejszej organizacji ruchu należy zastosować znaki:

Pionowe: - wielkość: Dwie.....
- typ folii:

Pozioame: ciankowarstwowe / erubowarstwowe

Z up. Marszałka Województwa

2.9 MAR. 2022
Marek SitarSKI
Zastępca Dyrektora Departamentu Nieruchomości i Infrastruktury ds. Transportu Drogowego



LEGENDA

- IST OZNAKOWANIE POZIOME
- IST OZNAKOWANIE PIONOWE
- PROJ OZNAKOWANIE PIONOWE
- LKW OZNAKOWANIE PIONOWE
- PROJ WYGRODZENIE TERENU U-20

Zamknięcie przejazdu kolejowo-drogowego w ul. Modlińskiej (DW631) w Wieliszewie

INWESTOR: Polski Holding Budowlany Infrastruktura Sp. z o.o.
Olszewo-Bląki 17
06-561 Stupsk

JEDNOSTKA PROJEKTOWA: SMART TRAFFIC
ul. Magdalenka 10a m.2
04-011 Wieliszew
tel. 021-705-270
e-mail: kontakt@smart-traffic.pl

NAZWA OPRACOWANIA: Zamknięcie przejazdu kolejowo-drogowego linii LK Wieliszew-Zegrze w ul. Modlińskiej (DW631) w Wieliszewie dla potrzeb wykonania prac remontowych

NAZWA I ADRES / FUNKCYJNA DROGA W HURODNIANIOWO: przejazd kolejowo- drogowy linii LK Wieliszew-Zegrze ul. Modlińska (DW631); Wieliszew

BRANŻA: Inżynieria Ruchu

SKALA: 1:1000

NAZWA WYNIKU: Projekt Czasowej Organizacji Ruchu

STANOWISKO: IMC I NAZWISKO: NR UMOWNIEN: POOPK: DATA: 12.2021

PROJEKTANT: inż. Jacek Galas: NR WYKONU: 4

**MARSZAŁEK
WOJEWÓDZTWA MAZOWIECKIEGO**
ZATWIERDZENIE Nr NI-D-1.8022.2.259..2022.56

Zatwierdzam do realizacji czasową organizację ruchu w całości/w części bez zmian / po wprowadzeniu zmian. Niniejszą organizację ruchu należy wprowadzić do dnia 31.03.2023

Termin wprowadzenia niniejszej i wprowadzenia poprzedniej organizacji ruchu należy zgłosić co najmniej na 7 dni przed wprowadzeniem organizacji ruchu do: **Departamentu Nieruchomości i Infrastruktury** ul. B. Pruska 2, 05-200 Żyrardów

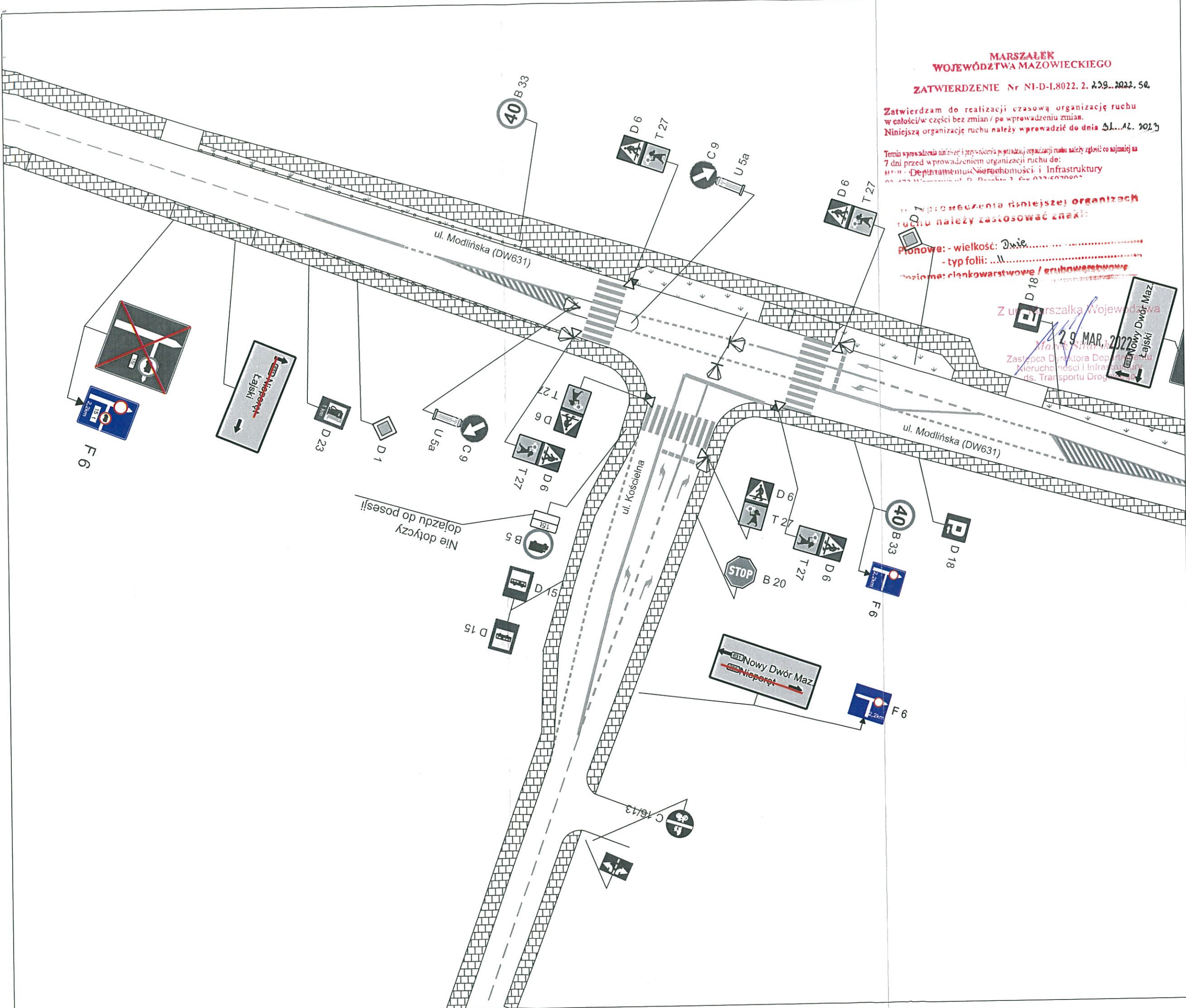
W celu wprowadzenia dalszej organizacji ruchu należy zastosować znaki:

Pionowe: - wielkość: Dwie
- typ folii: ...
- typ: ciekawostkowe / grunowarstwowe

Z urzędu Marszałka Województwa Mazowieckiego
29 MAR 2022
Marek Słupski
Zastępca Dyrektora Departamentu Nieruchomości i Infrastruktury ds. Transportu Drogowego

LEGENDA

- IST OZNAKOWANIE POZIOME
- IST OZNAKOWANIE PIONOWE
- PROJ OZNAKOWANIE PIONOWE
- LKW OZNAKOWANIE PIONOWE
- PROJ WYGRODZENIE TERENU U-20



Zamknięcie przejazdu kolejowo-drogowego w ul. Modlińskiej (DW631) w Wieliszewie

WYKONAWCA: Polski Holding Budowlany Infrastruktura Sp. z o.o.
Olszewo-Błaki 17
06-561 Stupsk

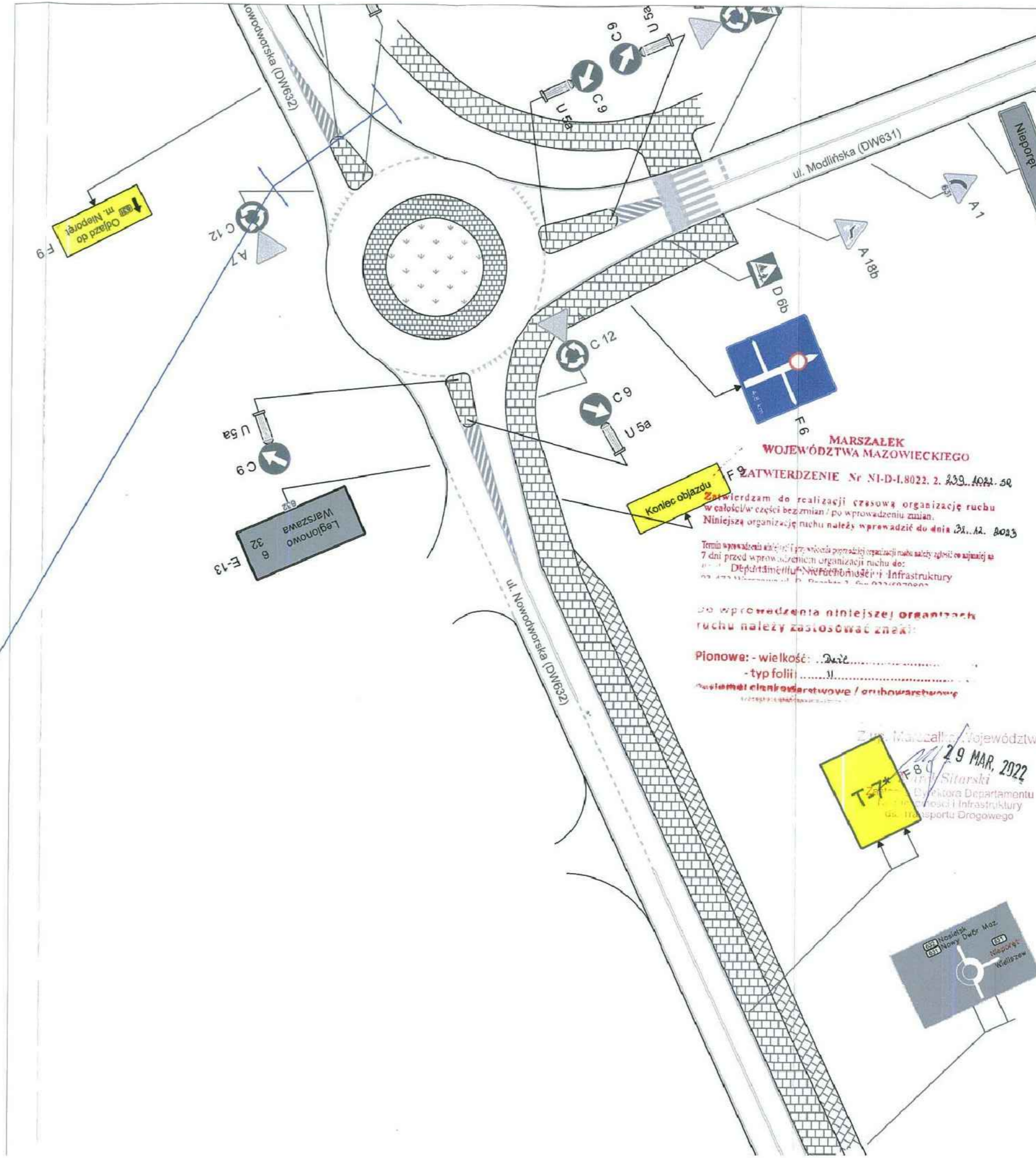
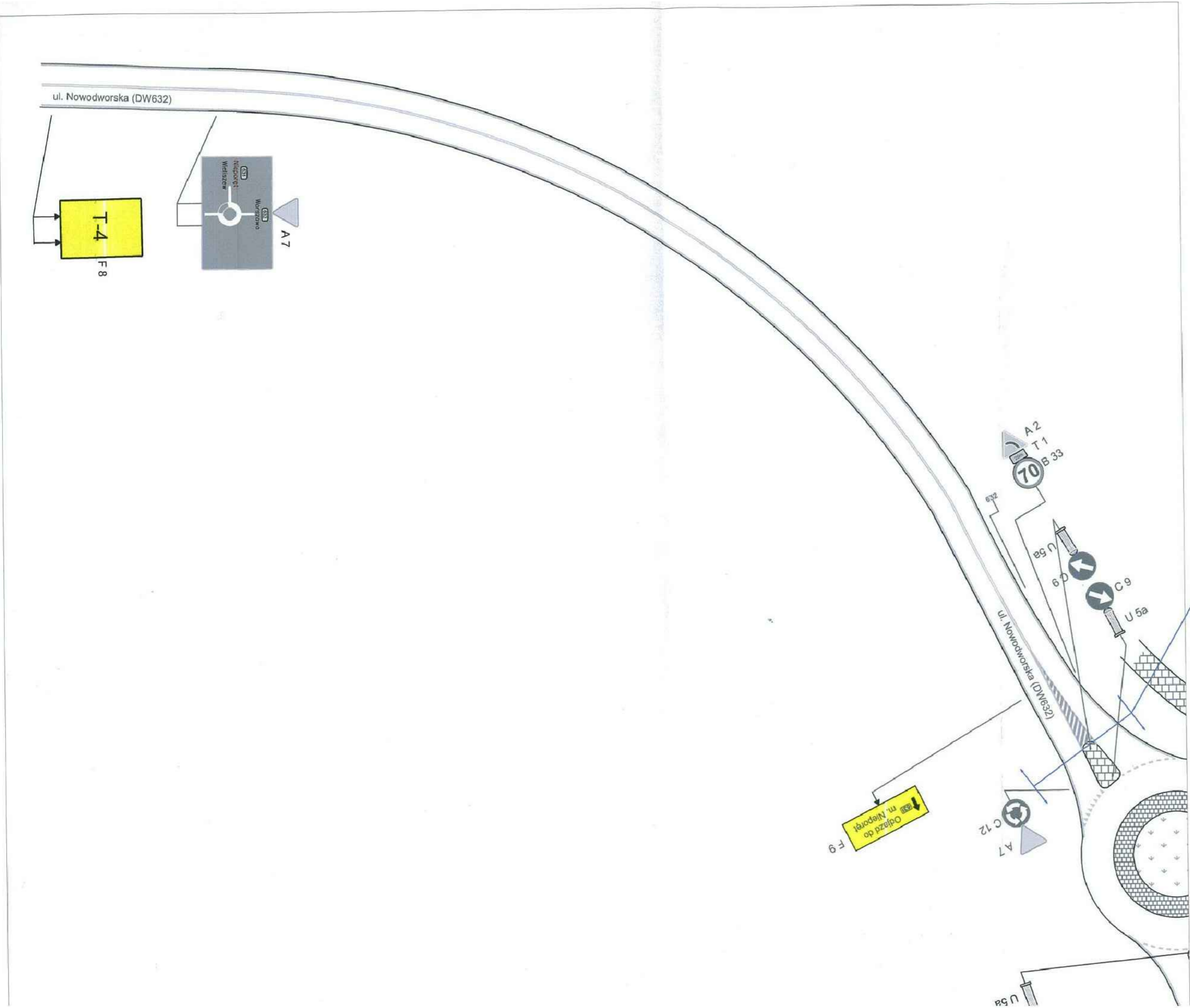
JEDYNOŚĆ PROJEKTOWA: SMART TRAFFIC
ul. Włodzka 10a-1
04-011 Warszawa
tel. 71-361-210
e-mail: kontakt@smart-traffic.pl

NAZWA OPRACOWANIA: Zamknięcie przejazdu kolejowo-drogowego linii LK Wieliszew-Zegrze w ul. Modlińskiej (DW631) w Wieliszewie dla potrzeb wykonania prac remontowych

NAZWA I ADRES / OKREŚLĄCZKA DROGI W HUBOWIANYM: przejazd kolejowo-drogowy linii LK Wieliszew-Zegrze ul. Modlińska (DW631); Wieliszew

NAZWA RYSUNKU: Projekt Czasowej Organizacji Ruchu

STANOWISKO	IMIE I NAZWISKO	NR UPRAWNIEN	PODPIS	DATA
PROJEKTANT	inż. Jacek Gales			12.2021



- LEGENDA**
- IST OZNAKOWANIE POZIOME
 - IST OZNAKOWANIE PIONOWE
 - PROJ OZNAKOWANIE PIONOWE
 - LKW OZNAKOWANIE PIONOWE
 - PROJ WYGRODZENIE TERENU U-20

MARSZAŁEK WOJEWÓDZTWA MAZOWIECKIEGO
ZATWIERDZENIE Nr NI-D-1.8022.2.2022.1021.00
 Zatwierdzam do realizacji czasową organizację ruchu w całości/w części bez zmian / po wprowadzeniu zmian. Niniejszą organizację ruchu należy wprowadzić do dnia 31.03.2023.
 Termin wykonania organizacji ruchu należy zgłosić co najmniej 7 dni przed wprowadzeniem organizacji ruchu do: Departamentu Infrastruktury i Transportu Drogowego
 Do wprowadzenia niniejszej organizacji ruchu należy zastosować znaki:
 Pionowe: - wielkość: D22
 - typ folii: J
 - system: elastyczne / ortofluoroplastowe

29 MAR, 2022
 SitarSKI
 Dyrektor Departamentu Infrastruktury i Transportu Drogowego

Zamknięcie przejazdu kolejowo-drogowego w ul. Modlińskiej (DW631) w Wieliszewie

Polski Holding Budowlany Infrastruktura Sp. z o.o. Ciszewo-Blęki 17 05-561 Słupsk	
SMART TRAFFIC ul. Słowackiego 10 04-084 Warszawa tel. 22 638 11 11 smh@smarttraffic.pl	
NAZWA OPERACJI Zamknięcie przejazdu kolejowo-drogowego linii LK Wieliszew-Zagrze w ul. Modlińskiej (DW631) w Wieliszewie dla potrzeb wykonania prac remontowych	STANOWISKO
PRZEJAZD KOLEJOWO-DROGOWY LINII LK Wieliszew-Zagrze ul. Modlińska (DW631); Wieliszew	SKALA 1:1000
Projekt Czasowej Organizacji Ruchu	
STANOWISKO Nazwa operacji Projektant	DATA 12.2021
6	

Wariant B

MARSZAŁEK
WOJEWÓDZTWA MAZOWIECKIEGO
ZATWIERDZENIE Nr NI-D-1.8012.2.23.022

Zatwierdzam do realizacji czasową organizację ruchu w całości w części bez zmian i po sprawdzeniu zmian. Niniejsza organizacja ruchu należy wprowadzić do dnia 29.03.2022 r.

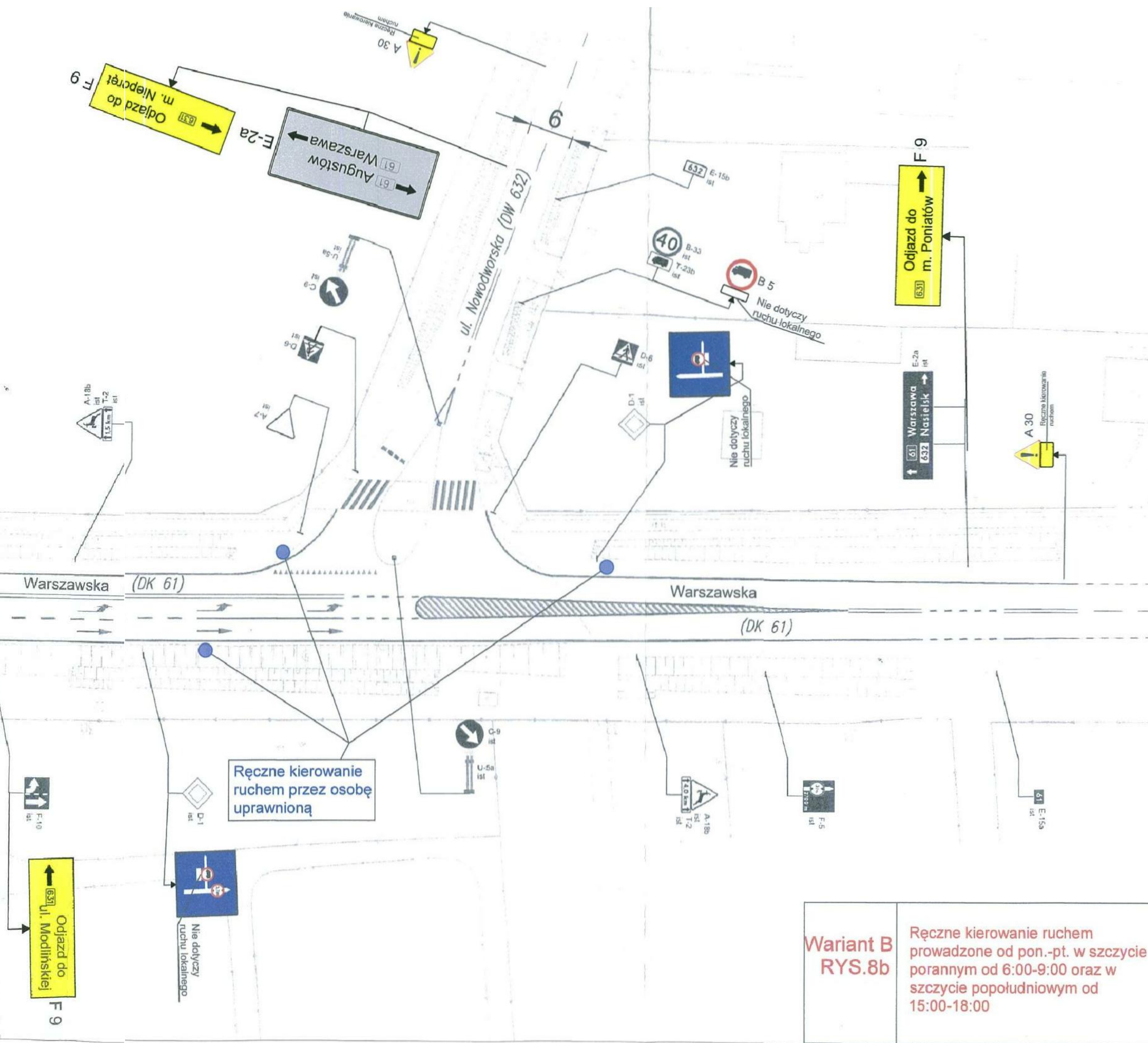
Termin wprowadzenia zmian i sprawowania organizacji ruchu należy zgłosić do Dyrektora Zarządu Dróg Województwa Mazowieckiego (Dzielnictwo Inżynierii i Infrastruktury) do dnia 29.03.2022 r.

W przypadku niezgodności z powyższymi zapisami należy zgłosić do Dyrektora Zarządu Dróg Województwa Mazowieckiego (Dzielnictwo Inżynierii i Infrastruktury) do dnia 29.03.2022 r.

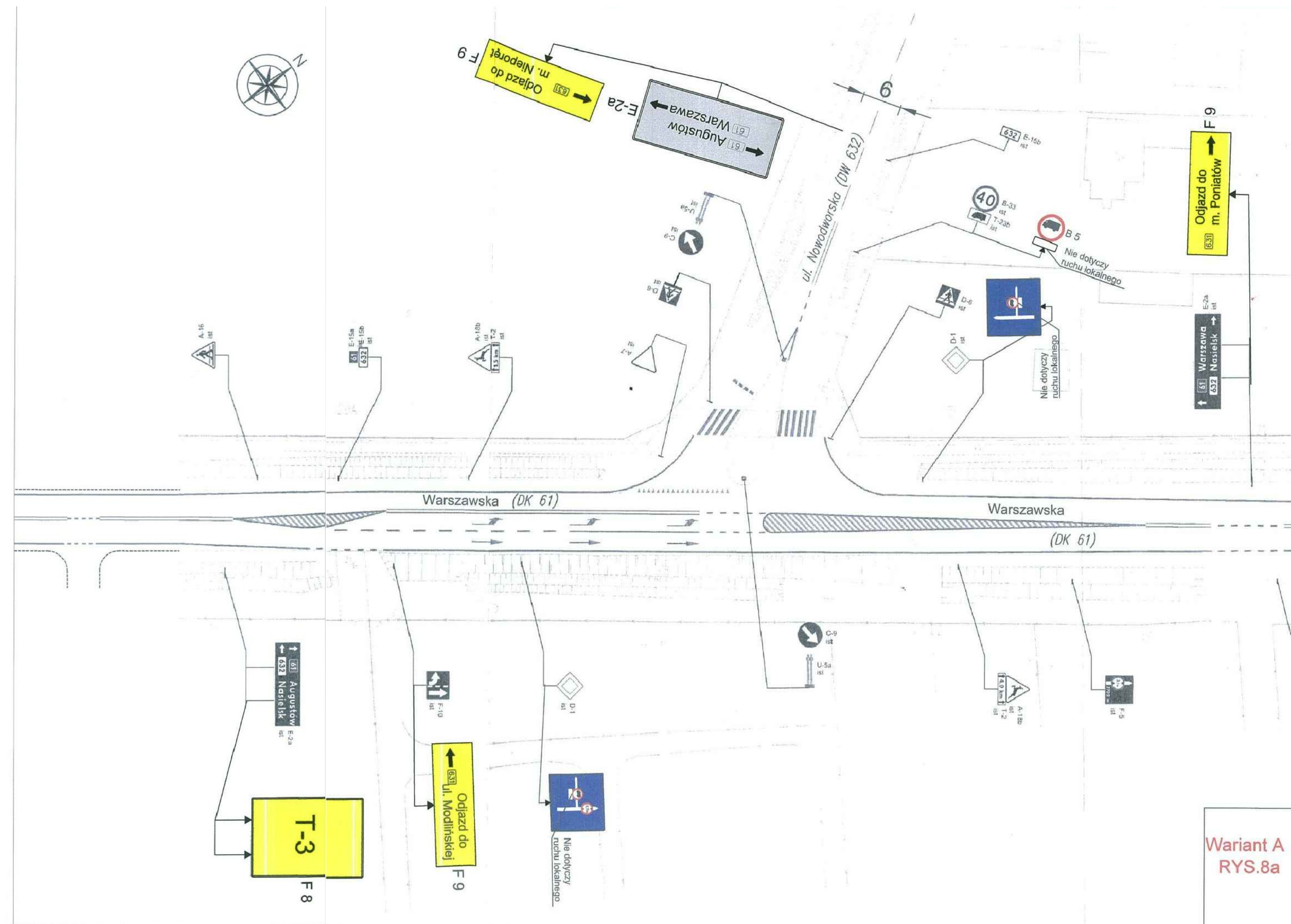
Wielkość: 1:1000
Typ folii: A3
Nazwa: Plan organizacji ruchu / Plan organizacji ruchu

Wariant: B

29 MAR. 2022
Zespół Dyktanda i Projektowania
Nieruchomości i Infrastruktury
ds. Transportu Kolejowego



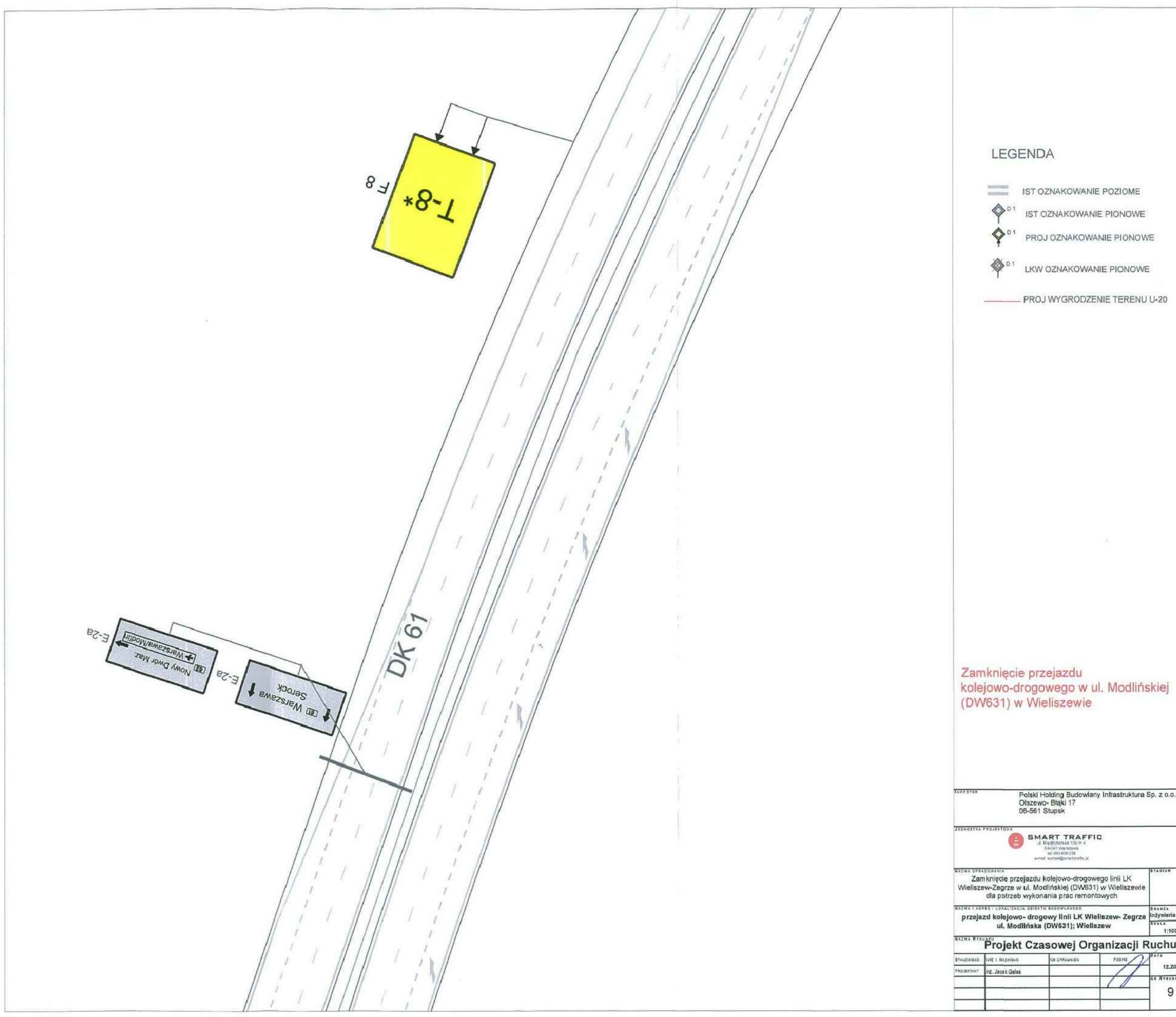
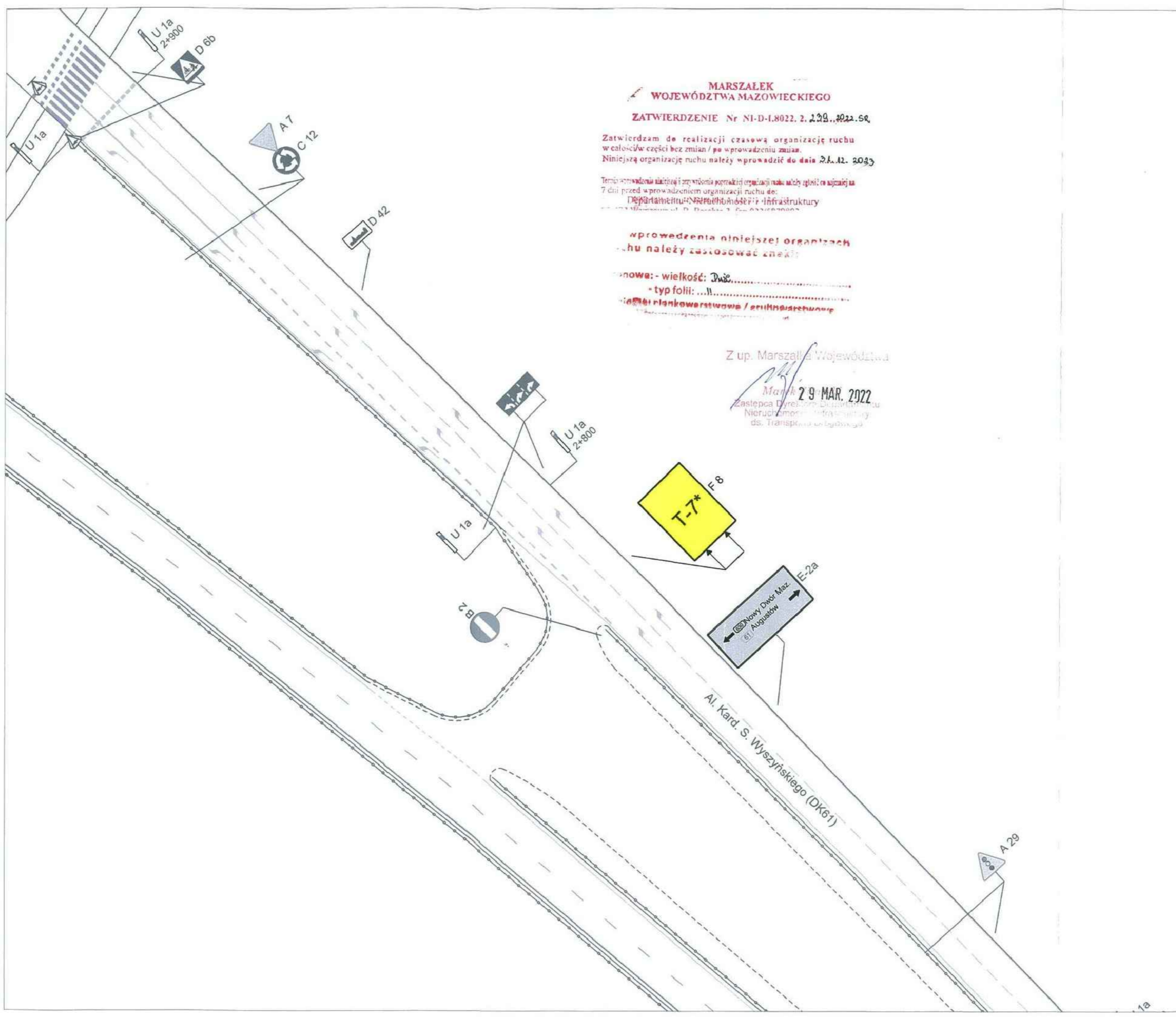
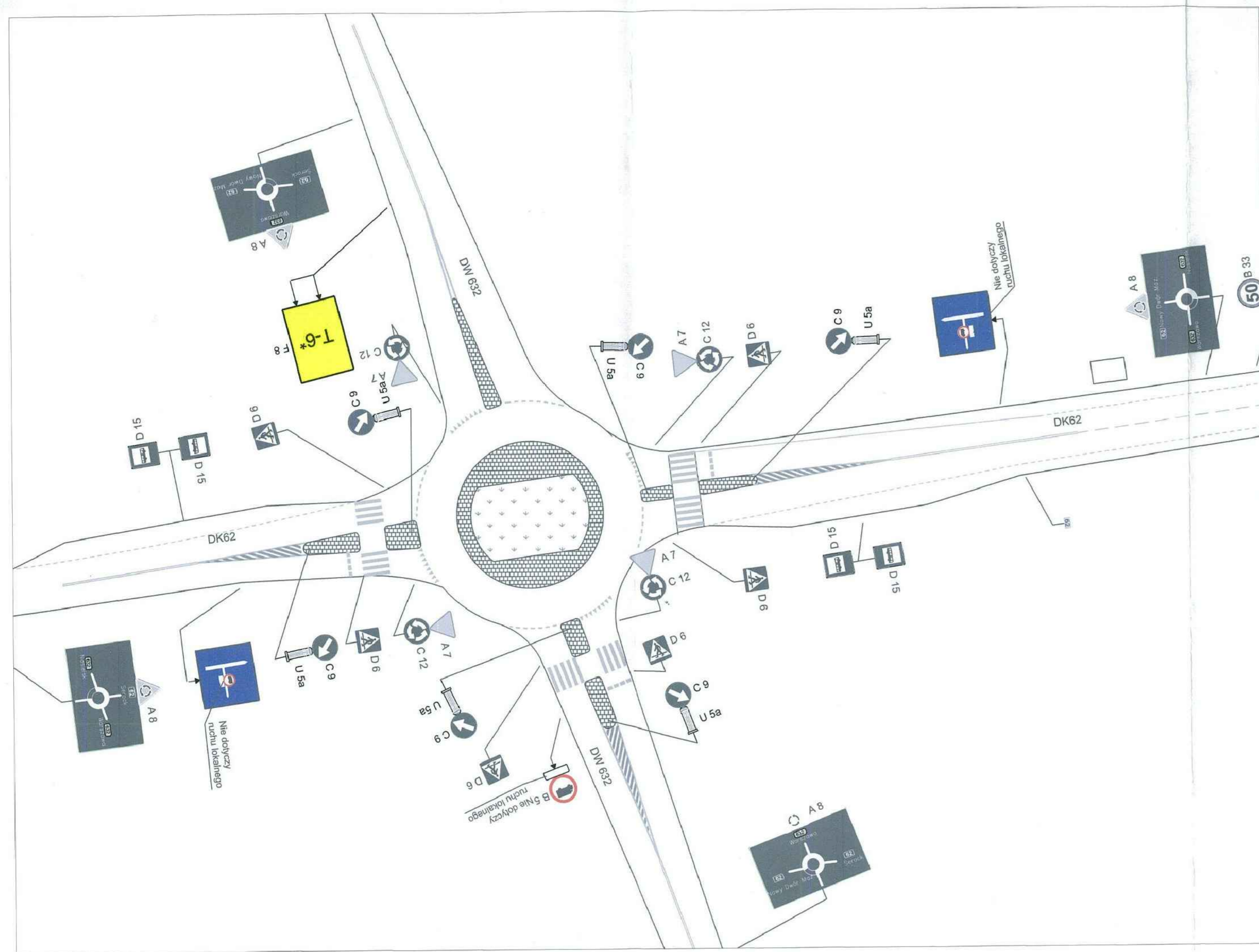
**Wariant B
RYS.8b**
Ręczne kierowanie ruchem prowadzone od pon.-pt. w szczytce porannym od 6:00-9:00 oraz w szczytce popołudniowej od 15:00-18:00



**Wariant A
RYS.8a**
Zamknięcie przejazdu kolejowo-drogowego w ul. Modlińskiej (DW631) w Wieliszewie

- LEGENDA**
- IST OZNAKOWANIE POZIOME
 - IST OZNAKOWANIE PIONOWE
 - PROJ OZNAKOWANIE PIONOWE
 - LKW OZNAKOWANIE PIONOWE
 - PROJ WYGRÓDZENIE TERENU U-20

Polski Holding Budowlany Infrastruktura Sp. z o.o. Ciszewo-Błoki 17 05-05 1 Stupsk	
SMART TRAFFIC	
Zamknięcie przejazdu kolejowo-drogowego linii LK Wieliszew-Zagrze w ul. Modlińskiej (DW631) w Wieliszewie dla potrzeb wykonania prac remontowych	
Projekt Czasowej Organizacji Ruchu	1:500
Strona 8	8



- LEGENDA**
- IST OZNAKOWANIE POZIOME
 - IST OZNAKOWANIE PIONOWE
 - PROJ OZNAKOWANIE PIONOWE
 - LKW OZNAKOWANIE PIONOWE
 - PROJ WYGRODZENIE TERENU U-20

Zamknięcie przejazdu kolejowo-drogowego w ul. Modlińskiej (DW631) w Wieliszewie

Polski Holding Budowlany Infrastruktura Sp. z o.o. Olśzewo-Błki 17 05-561 Słupsk	
SMART TRAFFIC ul. Włocławska 100A 01-148 Warszawa www.smarttraffic.pl	
Zamknięcie przejazdu kolejowo-drogowego linii LK Wieliszew-Zagra w ul. Modlińskiej (DW631) w Wieliszewie dla potrzeb wykonania prac remontowych	
Projekt Czasowej Organizacji Ruchu	1:1000
Przebieg: ul. Warszawa	12.2021
Projektant: dr inż. Marek...	9

Urząd Marszałkowski Województwa Mazowieckiego w Warszawie
Departament Nieruchomości i Infrastruktury
ul. Brechta 3, 03-472 Warszawa
tel. (22) 5979801, fax: (22) 5979802
e-mail: nieruchomosci@mazovia.pl
www.mazovia.pl

Mazowsze.
serce Polski



P_2965001

Warszawa, 29 marca 2022 r.

NI-D-I.8022.2.239.2022.SR

**SMART TRAFFIC
JACEK GALAS**

**ul. Międzyborska 10b/4
04-041 Warszawa**

Departament Nieruchomości i Infrastruktury Urzędu Marszałkowskiego Województwa Mazowieckiego w Warszawie w załączeniu przekazuje do realizacji zatwierdzoną organizację ruchu.

Zastępca Dyrektora Departamentu
Nieruchomości i Infrastruktury
ds. Transportu Drogowego
Mark Silarski

Załączniki:
1 egz. projektu

Sprawę prowadzi
Sylvia Rosińska

Laureat Polskiej Nagrody Jakości. Urząd realizuje zadania w oparciu o zintegrowany system zarządzania zgodny z normami: PN-EN ISO 9001:2015-10, PN-EN ISO/IEC 27001:2017-06, PN-EN ISO 14001:2015-09, PN-ISO 45001:2018-06, PN-ISO 37001:2017-05 oraz na podstawie wytycznych PN-ISO 26000.



www.mazovia.pl

Urząd Gminy Wieliszew
ul. Krzysztofa Kamila Baczyńskiego 1
05-135 WIELISZEW
tel. (22) 782-25-96, fax (22) 782-27-22

28 LUT. 2022



SMART TRAFFIC

ul. Międzyborska 10b m4
04-041 Warszawa
tel: 693-808-336
e-mail: kontakt@smart-traffic.pl

Opinia, nr... PIN. 7771. 10. 1672. 115
Urząd Gminy Wieliszew
ul. Krzysztofa Kamila Baczyńskiego 1
05-135 Wieliszew
Projekt niniejszy zaopiniowano
zastosować wariant B
Wieliszew, dnia... 28.02.2022 r.
Referat Inwestycji i Remontów
Wójt Gminy
Z up. Wójta
Z-ca Wójta Gminy
Magdalena Stanisława Radzikowski

Inspektor ds. drogownictwa
Mateusz Sikorski
Magdalena Stanisława Radzikowski

PROJEKT CZASOWEJ ORGANIZACJI RUCHU






**Zamknięcie przejazdu kolejowo-drogowego linii LK Wieliszew-Zegrze
w ul. Modlińskiej (DW631) w Wieliszewie dla potrzeb wykonania prac
remontowych**

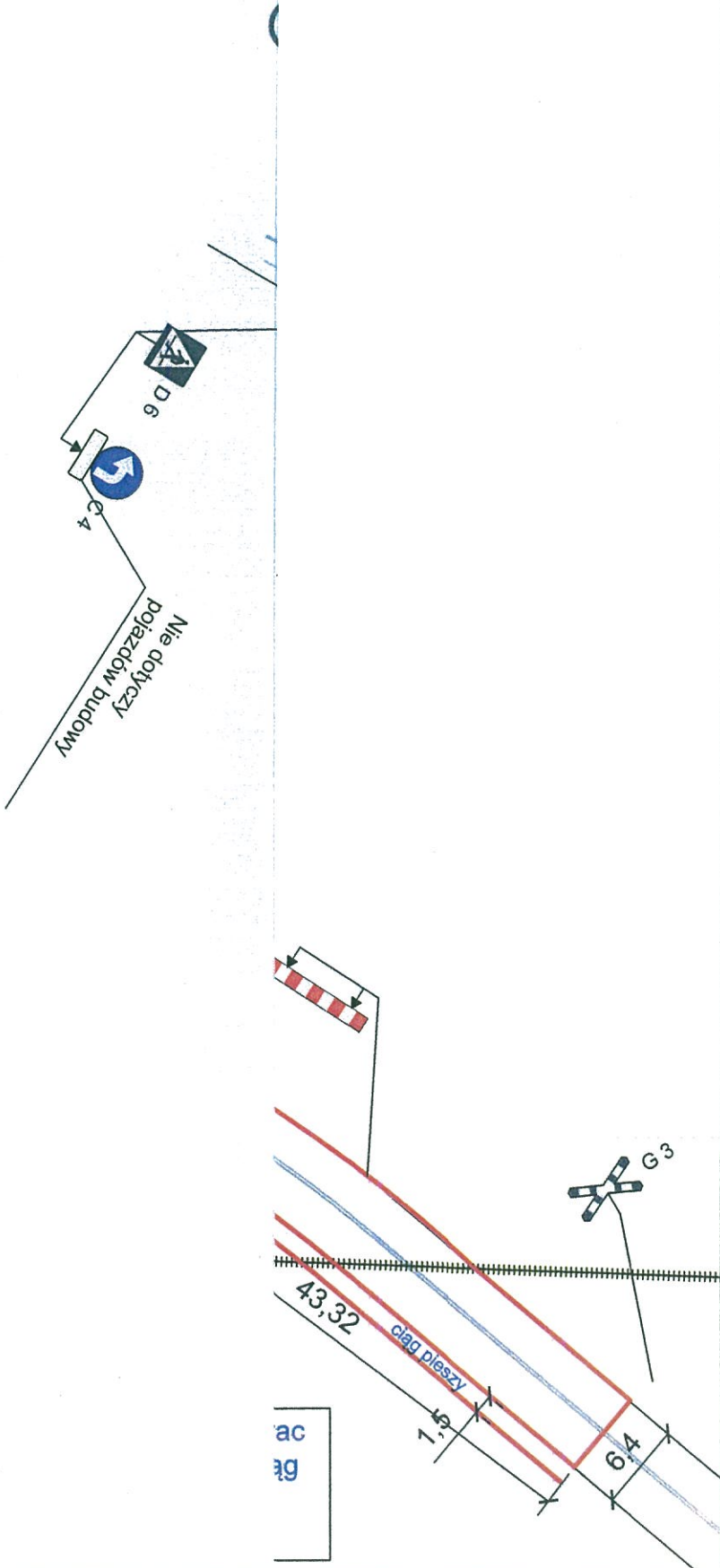
Projektant: inż. Jacek Galas

Warszawa, grudzień 2021 r.


2 8 LUT. 2022

LEGENDA

-  IST OZNAKOWANIE POZIOME
-  D1 IST OZNAKOWANIE PIONOWE
-  D1 PROJ OZNAKOWANIE PIONOWE
-  D1 LKW OZNAKOWANIE PIONOWE
-  PROJ WYGRODZENIE TERENU U-20



Zamknięcie przejazdu kolejowo-drogowego w ul. Modlińskiej (DW631) w Wieliszewie

INWESTOR		Polski Holding Budowlany Infrastruktura Sp. z o.o. Olszewo- Błaki 17 06-561 Stupsk	
JEDNOSTKA PROJEKTOWA		 SMART TRAFFIC ul. Międzyborska 10b m 4 04-041 Warszawa tel 020-609-139 e-mail: kontakt@smart-traffic.pl	
NAZWA OPRACOWANIA		STADIUM	
Zamknięcie przejazdu kolejowo-drogowego linii LK Wieliszew-Zegrze w ul. Modlińskiej (DW631) w Wieliszewie dla potrzeb wykonania prac remontowych			
NAZWA I ADRES / LOKALIZACJA OBIEKTU BUDOWLANEGO		BRANŻA	
przejazd kolejowo- drogowy linii LK Wieliszew- Zegrze ul. Modlińska (DW631); Wieliszew		Inżynieria Ruchu	
		SKALA	
		1:500	
NAZWA RYSUNKU			
Projekt Czasowej Organizacji Ruchu			
STANOWISKO	IMIĘ I NAZWISKO	NR UPRAWNIENIEW	PODPIS
PROJEKTANT		DATA	
Inż. Jacek Galas		12.2021	
		NR RYSUNKU	
		1	

ac
ag



**GENERALNY DYREKTOR
DRÓG KRAJOWYCH I AUTOSTRAD**

Warszawa, dn. 25.02.2022 r.

„Smart Traffic”

Pan Jacek Galas

Ul. Międzyborska 10b m 4

04-041 Warszawa

**KLAUZULA ROZPATRZENIA PROJEKTU CZASOWEJ ORGANIZACJI RUCHU
NR Z.2/4081/9/OP/Z.11/2022**

Działając w oparciu o art. 10 ust. 3 ustawy z dnia 20 czerwca 1997 r. - Prawo o ruchu drogowym (t.j. Dz.U. 2020, poz. 110) oraz §3 ust. 1 pkt 1 i §7 ust. 2 pkt 5 rozporządzenia Ministra Infrastruktury z dnia 23 września 2003 r. w sprawie szczegółowych warunków zarządzania ruchem na drogach oraz wykonywania nadzoru nad tym zarządzaniem (t.j. Dz.U. 2017 r., poz. 784), po rozpatrzeniu projektu organizacji ruchu na czas zamknięcia przejazdu kolejowo-drogowego linii LK Wieliszew – Zegrze w ul. Modlińskiej (DW631) w Wieliszewie, dla potrzeb wykonywania prac remontowych, w zakresie DK-61

opiniuje projekt z poniższymi uwagami

Uwagi:

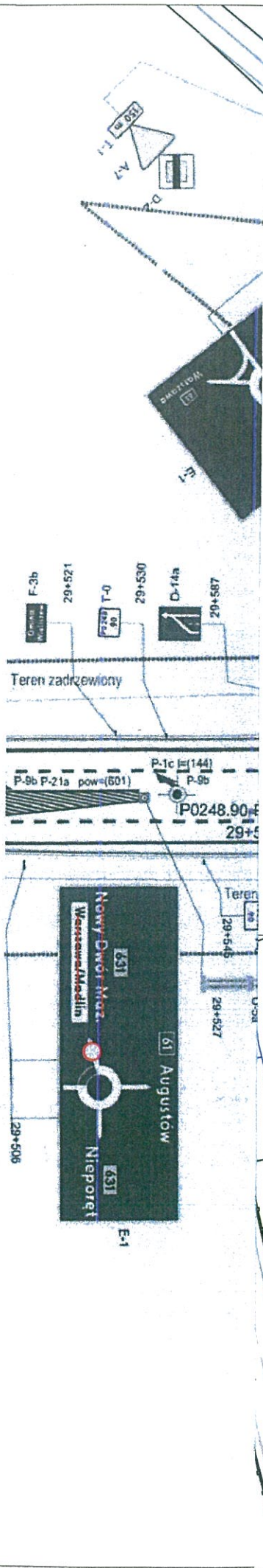
1. Projektowane oznakowanie - na przedłożonych odcinkach dróg krajowych obejmujących wnioskowaną zmianę organizacji ruchu - należy ustawić w sposób zapewniający widoczność istniejącego oznakowania.
2. Istniejące tablice należy zabezpieczyć taśmą magnetyczną, nie uszkadzając lica znaków.
3. W terminie 7 dni przed planowanym wdrożeniem organizacji ruchu, należy uprzednio powiadomić (GDDKiA - Rejon Boża Wola, z siedzibą: 05-101 Nowy Dwór Mazowiecki, Boża Wola 18a, tel. 0 22 775 27-64).

**Generalny Dyrektor
Dróg Krajowych i Autostrad
z upoważnienia**






*mgr inż. Leszek Schulski
Z-ca Dyrektora Oddziału*

W załączeniu:

1 egz. projektu COR



LEGENDA

-  IST OZNAKOWANIE POZIOME
-  D1 IST OZNAKOWANIE PIONOWE
-  D1 PROJ OZNAKOWANIE PIONOWE
-  D1 LKW OZNAKOWANIE PIONOWE
-  PROJ WYGRODZENIE TERENU U-20

GENERALNA DYREKCJA
 DRÓG KRAJOWYCH I AUTOSTRAD
 Oddział w Warszawie
 03-808 Warszawa, ul. Mi
 tel. 22 209-25-00, fax: 22 600-11-3
 -26-

Zamknięcie przejazdu
 kolejowo-drogowego w ul. Modlińskiej
 (DW631) w Wieliszewie

INWESTOR		Polski Holding Budowlany Infrastruktura Sp. z o.o. Olszewo- Błaki 17 06-561 Stupsk	
JEDNOSTKA PROJEKTOWA		 SMART TRAFFIC ul. Międzyborska 105 m-4 04-241 Warszawa tel. 695-806-338 e-mail: kontakt@smat-traffic.pl	
NAZWA OPRACOWANIA		Zamknięcie przejazdu kolejowo-drogowego linii LK Wieliszew-Zegrze w ul. Modlińskiej (DW631) w Wieliszewie dla potrzeb wykonania prac remontowych	
NAZWA I ADRES / LOKALIZACJA OBIEKTU BUDOWLANEGO		przejazd kolejowo- drogowy linii LK Wieliszew- Zegrze ul. Modlińska (DW631); Wieliszew	
NAZWA RYSUNKU		Projekt Czasowej Organizacji Ruchu	
STANOWISKO	IMIĘ I NAZWISKO	NR UPRAWNIEN	PODPIS
PROJEKTANT	inż. Jacek Galus		
DATA			12.2021
NR RYSUNKU			2



GDDKiA
Daniel Woźniak
Kierownika Rejonu
w Bożej Woli

O.WA.Z-11.4081.72.2021.ALN

Boża Wola, dn. 20.01.2022 r.

Smart Traffic
Ul. Międzyborska 10b/4
04-041 Warszawa

Dotyczy: Opinii do czasowej organizacji ruchu w związku z zamknięciem przejazdu kolejowo-drogowego linii LK Wieliszew- Zegrze w ul. Modlińskiej (DW 631) w Wieliszewie dla potrzeb wykonania prac remontowych

Generalna Dyrekcja Dróg Krajowych i Autostrad, Oddział w Warszawie, Rejon w Bożej Woli, po rozpatrzeniu przedłożonego pismem z dnia 16.12.2021 r. dot. projektu czasowej organizacji ruchu na czas prowadzonych robót budowlanych w związku z zamknięciem przejazdu kolejowo-drogowego linii LK Wieliszew- Zegrze w ul. Modlińskiej (DW 631) w Wieliszewie dla potrzeb wykonania prac remontowych wskazuje co następuje

Odcinek drogi DK 61 Legionowo – Zegrze jest objęty umową realizacyjną pn. „Projekt i rozbudowa drogi krajowej nr 61 do parametrów klasy GP na odcinku Legionowo – Zegrze Południowe”. Z uwagi na harmonogram prac dla przedmiotowego zadania pod koniec II kw. 2022 roku planowane są do wdrożenia zmiany organizacji ruchu na DK 61 odcinek Legionowo - Zegrze. Z uwagi na powyższe opiniujemy pozytywnie przedmiotowy projekt, w zakresie pasa drogowego DK61 oraz DK62 przy założeniu, że przywrócenie stałej organizacji ruchu na DW 631 i czas funkcjonowania przedmiotowego objazdu nastąpi najpóźniej do 15.05.2022 roku.

Wykonawca prac będzie zobowiązany do poinformowania tutaj. Rejon o prowadzeniu czasowej organizacji ruchu w terminie 7 dni przed pracami budowlanymi.

Jednocześnie tutaj. Rejon informuje, że w celu zatwierdzenia projektu należy złożyć dokumentację na niżej podany adres:

Generalna Dyrekcja Dróg Krajowych i Autostrad
Oddział w Warszawie
ul. Mińska 25
03 – 808 Warszawa

Kierownik
Rejonu w Bożej Woli
Daniel Woźniak
mgr inż. Daniel Woźniak

Do wiadomości:

1. GDDKiA-O/WA Wydział BRD i Zarządzania Ruchem

Sprawę prowadzi: Alicja Nowakowska
e-mail: alnowakowska@gddkia.gov.pl

Generalna Dyrekcja
Dróg Krajowych i Autostrad
Oddział w Warszawie
Rejon w Bożej Woli

05-100 Nowy Dwór Mazowiecki
Boża Wola 18a
tel.: (022) 775 27 64
fax: (022) 775 73 76

e-mail: bozawola@gddkia.gov.pl
www.gddkia.gov.pl



Wołomin 07.02.2022r

RD.5.4451.18.2022.631/MS

Smart Traffic Jacek Galas
ul. Międzyborska 10b m. 4
04-041 Warszawa

W odpowiedzi na wniosek z dnia 10.12.2021r w sprawie zaopiniowania projektu czasowej organizacji ruchu związanej z remontem przejazdu kolejowo – drogowego w ciągu DW nr 631 w m Wieliszew, Mazowiecki Zarząd Dróg Wojewódzkich w Warszawie Rejon Drogowy Wołomin – Nowy Dwór Mazowiecki wydaje opinię jak poniżej:






1. Projekt należy uzgodnić w zakresie poprowadzenia objazdu drogą krajową nr 61 i 62 z GDDKIA Oddział w Warszawie w zakresie uzgodnionych na spotkaniu w dniu 02.02.2022r zmian dotyczących wprowadzenia ręcznego kierowania ruchem na skrzyżowaniu DW nr 632 z DK nr 61.
2. Projekt uzgodnić z firmami świadczącymi usługi związane z transportem publicznym w zakresie zmiany tras komunikacyjnych i przeniesienia przystanków na czas trwania robót.
3. O zamknięciu drogi wojewódzkiej nr 631 na odcinku od DK nr 61 do skrzyżowania z DW nr 632 należy z odpowiednim wyprzedzeniem poinformować służby ratownicze, Policja, Pogotowie Ratunkowe, Straż Pożarna.
4. Wskazane jest również podanie informacji w lokalnych mediach, oraz do MZDW w Warszawie (w celu umieszczenia informacji na stronie internetowej o zamknięciu DW 631, z podaniem odcinka) o planowanym zamknięciu drogi wojewódzkiej nr 631, z podaniem czasu trwania robót.
5. W przypadku konieczności dodatkowego oznakowania lub zmiany w oznakowaniu wyznaczonego objazdu wykonawca robót we własnym zakresie dokona niezbędnych korekt w celu dostosowania projektu do funkcjonującej w terenie czasowej organizacji ruchu.
6. Przed wdrożeniem czasowej organizacji ruchu wykonawca robót wraz z Kierownikami Obwodów Drogowych nr 1 w Nowym Dorze Mazowieckim (w zakresie objazdu DW nr 630), oraz nr 3 w Wołominie (w zakresie objazdu DW nr 632) dokonają objazdu w/w dróg wojewódzkich pod kątem stanu nawierzchni i pozostałej infrastruktury drogowej (oznakowanie pionowe, u.b.r). Po zakończeniu robót nastąpi ponownie komisyjny przegląd stanu technicznego dróg wojewódzkich na odcinkach po których poprowadzony był objazd. W przypadku stwierdzenia uszkodzeń w infrastrukturze drogowej (nawierzchnia, oznakowanie itp.) powstałych na skutek prowadzenia objazdu wykonawca robót na koszt własny dokona niezbędnych napraw.

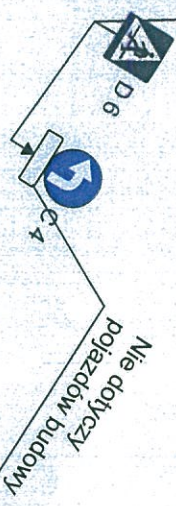
Powyższa opinia jest ważna wraz z rysunkiem i przeznaczona do wykorzystania w procesie zatwierdzania i opiniowania zgodnie z rozporządzeniem Ministra Infrastruktury z dnia 23 września 2003r. w sprawie szczegółowych warunków zarządzania ruchem na drogach oraz nadzoru nad tym zarządzaniem (Dz. U. z 2003r Nr. 177 poz. 1729 z późn. zmianami). Opinia ta nie służy weryfikacji projektu lecz jest spełnieniem wymagania formalnego. Jedynie organ zarządzający ruchem po rozpatrzeniu złożonego projektu decyduje o wprowadzeniu ewentualnych zmian wynikających z opinii, odesłaniu w celu wprowadzenia poprawek lub jego odrzuceniu.

Dyrektor Rejonu Drogowego
Wołomin-Nowy Dwór Mazowiecki
Mazowieckiego Zarządu Dróg Wojewódzkich
w Warszawie

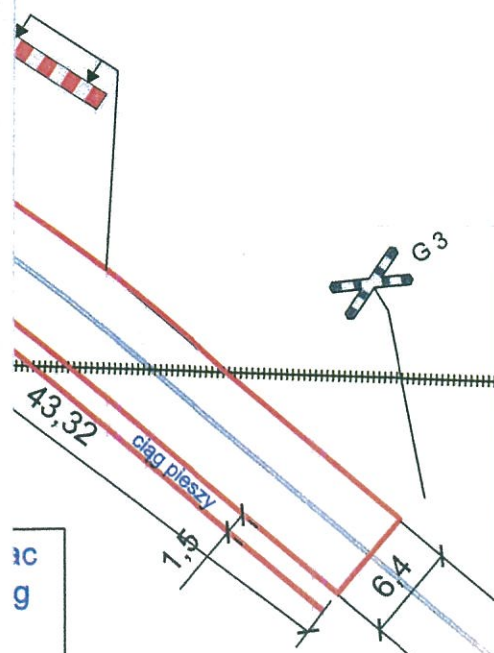
inż. Marcin Antoniak

LEGENDA

-  IST OZNAKOWANIE POZIOME
-  D1
IST OZNAKOWANIE PIONOWE
-  D1
PROJ OZNAKOWANIE PIONOWE
-  D1
LKW OZNAKOWANIE PIONOWE
-  PROJ WYGRODZENIE TERENU U-20



Nie dotyczy pojazdów budowy



10
g

Mazowiecki Zarząd Dróg Wojewódzkich
w Warszawie
Rejon Drogowy Wołomin-Nowy Dwór Mazowiecki
ul. Kobyłkowska 1. 05-200 Wołomin
tel. (22) 776-23-33, fax: (22) 776-28-67
-1-

Zamknięcie przejazdu kolejowo-drogowego w ul. Modlińskiej (DW631) w Wieliszewie

INWESTOR
Polski Holding Budowlany Infrastruktura Sp. z o.o.
Olszewo-Bląki 17
06-561 Stupsk

JEDNOSTKA PROJEKTOWA
 **SMART TRAFFIC**
ul. Mączyłowska 10b m 4
04-041 Warszawa
tel. 693-806-338
e-mail: kontakt@smarttraffic.pl

NAZWA OPRACOWANIA
Zamknięcie przejazdu kolejowo-drogowego linii LK
Wieliszew-Zegrze w ul. Modlińskiej (DW631) w Wieliszewie
dla potrzeb wykonania prac remontowych

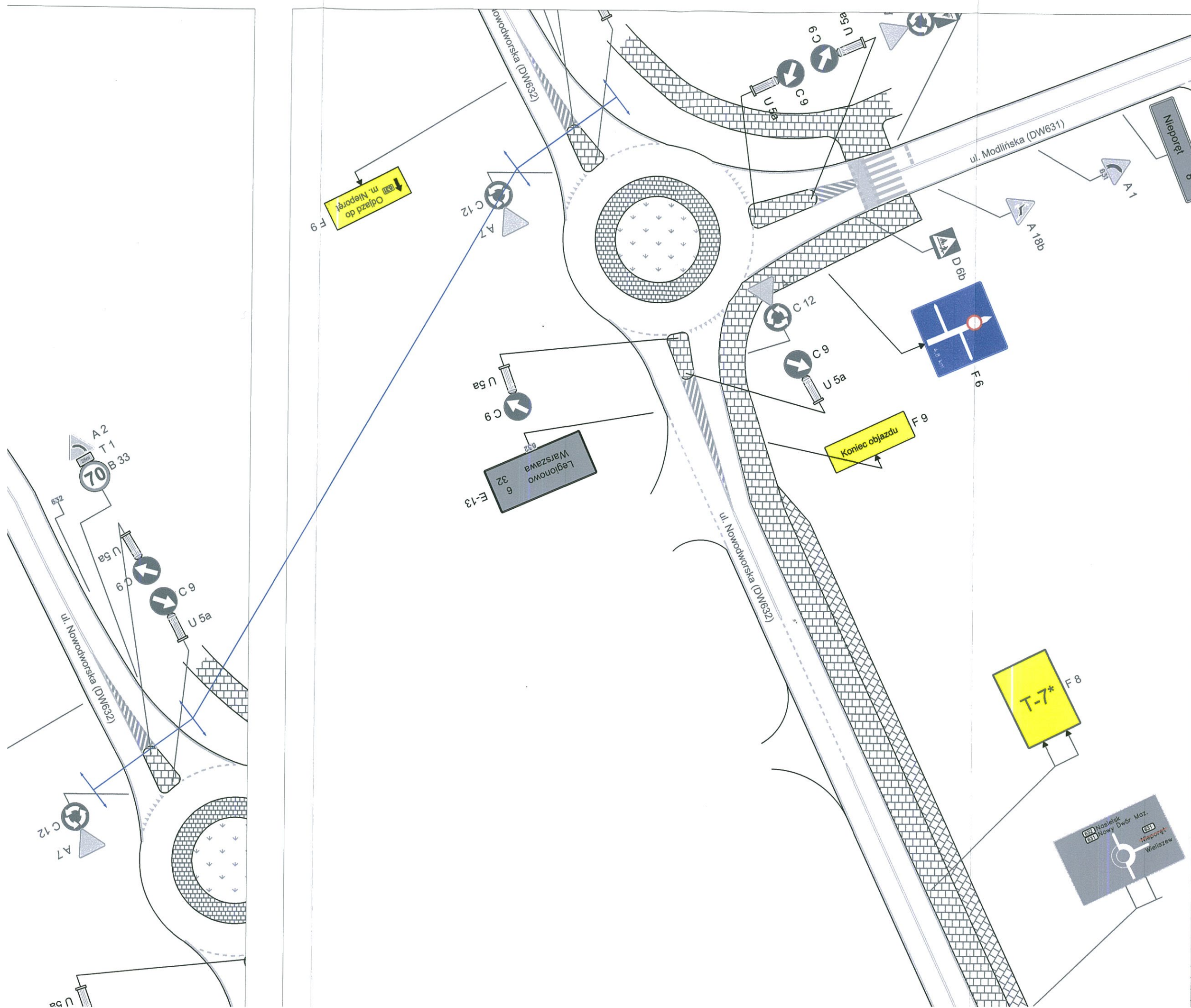
STADIUM

NAZWA I ADRES / LOKALIZACJA OBIEKTU BUDOWLANEGO
przejazd kolejowo-drogowy linii LK Wieliszew-Zegrze
ul. Modlińska (DW631); Wieliszew

BRANŻA
Inżynieria Ruchu
SKALA
1:500

NAZWA RYSUNKU
Projekt Czasowej Organizacji Ruchu

STANOWISKO	IMIĘ I NAZWISKO	NR UPRAWNIENI	PODPIS	DATA
PROJEKTANT	inż. Jacek Galas			12.2021
				NR RYSUNKU 1



- LEGENDA**
- IST OZNAKOWANIE POZIOME
 - IST OZNAKOWANIE PIONOWE
 - PROJ OZNAKOWANIE PIONOWE
 - LKW OZNAKOWANIE PIONOWE
 - PROJ WYGRODZENIE TERENU U-20

Mazowiecki Zarząd Dróg Wojewódzkich
w Warszawie
Rejon Drogowy Wołomin-Nowy Dwór Mazowiecki
ul. Kobyłkowska 1, 05-200 Wołomin
tel. (22) 776-23-33, fax. (22) 776-28-67
-1-

**Zamknięcie przejazdu
kolejowo-drogowego w ul. Modlińskiej
(DW631) w Wieliszewie**

INWESTOR
Polski Holding Budowlany Infrastruktura Sp. z o.o.
Olszewo-Bląki 17
06-561 Stupsk

JEDNOSTKA PROJEKTOWA
SMART TRAFFIC
ul. Międzyzdrzka 10b m 4
04-011 Warszawa
tel. 602-06-318
e-mail: kontakt@smarttraffic.pl



NAZWA OPRAWIANIA
Zamknięcie przejazdu kolejowo-drogowego linii LK
Wieliszew-Zegrze w ul. Modlińskiej (DW631) w Wieliszewie
dla potrzeb wykonania prac remontowych

NAZWA I ADRES I LOKALIZACJA OBIEKTU BUDOWLANEGO
przejazd kolejowo- drogowy linii LK Wieliszew- Zegrze
ul. Modlińska (DW631); Wieliszew

NAZWA RYSUNKU
Projekt Czasowej Organizacji Ruchu

STANOWISKO	IMI I NAZWISKO	NR UPRAWNIEN	PODPIS	DATA
PROJEKTANT	inż. Jacek Galas			12.2021

LEGENDA

-  IST OZNAKOWANIE POZIOME
-  D1 IST OZNAKOWANIE PIONOWE
-  D1 PROJ OZNAKOWANIE PIONOWE
-  D1 LKW OZNAKOWANIE PIONOWE
-  PROJ WYGRODZENIE TERENU U-20


Wydział Ruchu Pielęgnacji
Komendy Stołecznej Policji
2022-02-10 projekt - asp. szt. Marek KOWALSKI
zabezpieczenia robót - organizacja ruchu
ul. Modlińska 17 w Wieliszewie

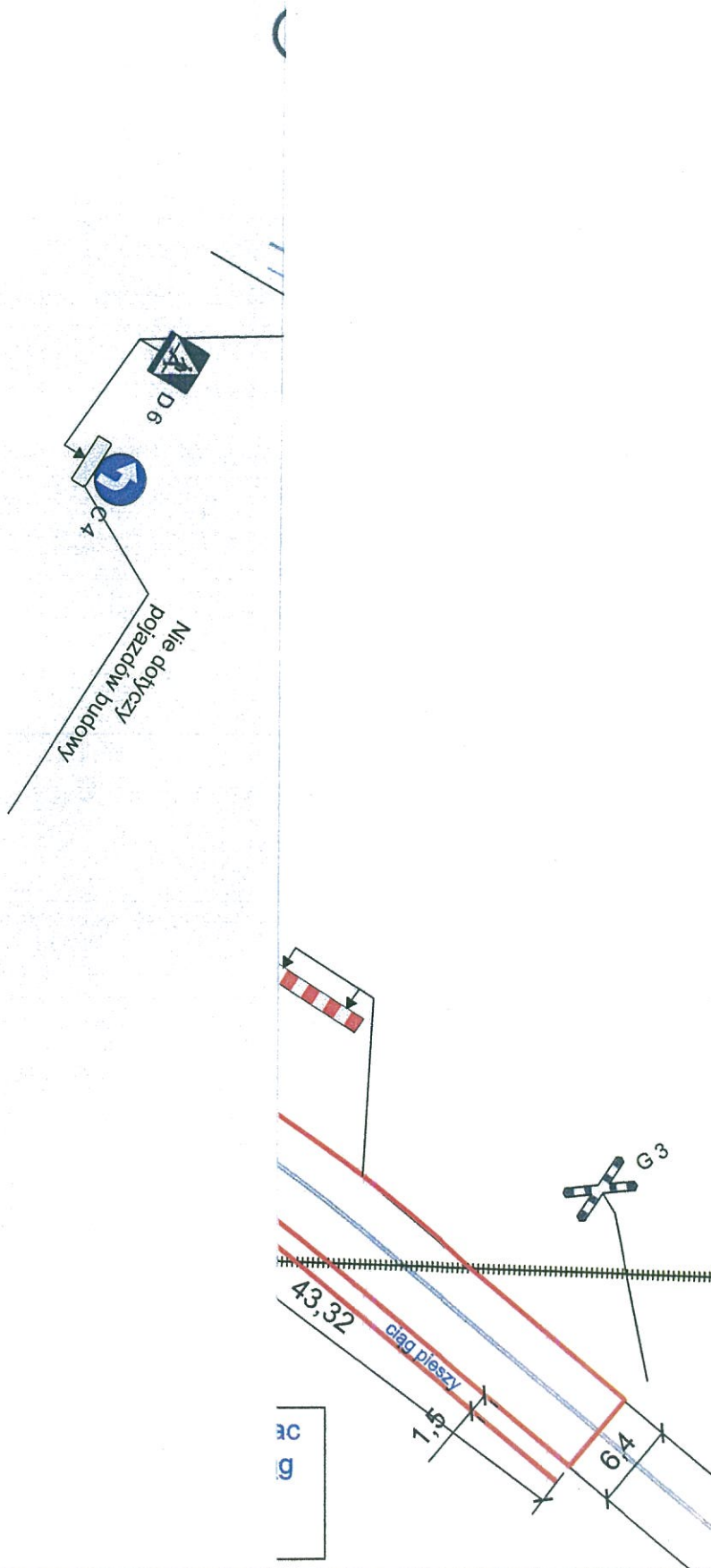
- wykonawca robót zobowiązany jest dbać o prawidłowość znaków pionowych, poziomych, sygnałów drogowych i urządzeń bezpieczeństwa ruchu drogowego,

Z upoważnienia
Komendanta Stołecznej Policji

SPECJALISTA
Szekcji Postępowania Administracyjnych
Wydziału Ruchu Pielęgnacji KSP
asp. szt. Marek KOWALSKI

Zamknięcie przejazdu kolejowo-drogowego w ul. Modlińskiej (DW631) w Wieliszewie

INWESTOR		Polski Holding Budowlany Infrastruktura Sp. z o.o. Olszewo-Bląki 17 06-561 Stupsk	
JEDNOSTKA PROJEKTOWA		 SMART TRAFFIC ul. Mężybowska 15b m 4 04-041 Warszawa tel. 662-408-338 e-mail: kowalski@smart-traffic.pl	
NAZWA OPRACOWANIA		STADIUM	
Zamknięcie przejazdu kolejowo-drogowego linii LK Wieliszew-Zegrze w ul. Modlińskiej (DW631) w Wieliszewie dla potrzeb wykonania prac remontowych			
NAZWA I ADRES / LOKALIZACJA OBIEKTU BUDOWLANEGO		BRANŻA	
przejazd kolejowo-drogowy linii LK Wieliszew-Zegrze ul. Modlińska (DW631); Wieliszew		Inżynieria Ruchu	
		SKALA	
		1:500	
NAZWA RYSUNKU			
Projekt Czasowej Organizacji Ruchu			
STANOWISKO	IMIĘ I NAZWISKO	NR UPRAWNIEN	DATA
PROJEKTANT	inż. Jacek Gelas		12.2021
			NR RYSUNKU
			1





SMART TRAFFIC

Smart Traffic Jacek Galas
ul. Międzyborska 10b m. 4
04-041 Warszawa
NIP 113 – 269 – 24 – 78
Tel. kom: 693 – 808 – 336
www.smart-traffic.pl
e-mail: kontakt@smart-traffic.pl

Warszawa, 10.12.2021

WRD
ZASTĘPCA KOMENDANTA
POWIATOWEGO POLICJI
w Legionowie

podinsp. Rafał TOMCZEWSKI

13 GRU. 2021

Wydział Ruchu Drogowego
Komendy Powiatowej Policji
w Legionowie

projekt-szkic
zabezpieczenia robót-organizacyjny
ruchu
opiniuje pozytywnie-negatywnie

w załączniku do projektu

20 GRU. 2021
Komendant Powiatowy Policji
w Legionowie
z upoważnienia

NACZELNIK
Wydziału Ruchu Drogowego
KPP Legionowo

podinsp. Robert DĄBROWSKI

Komenda Powiatowa Policji
w Legionowie
ul. Jagiellońska 26B
05-120 Legionowo

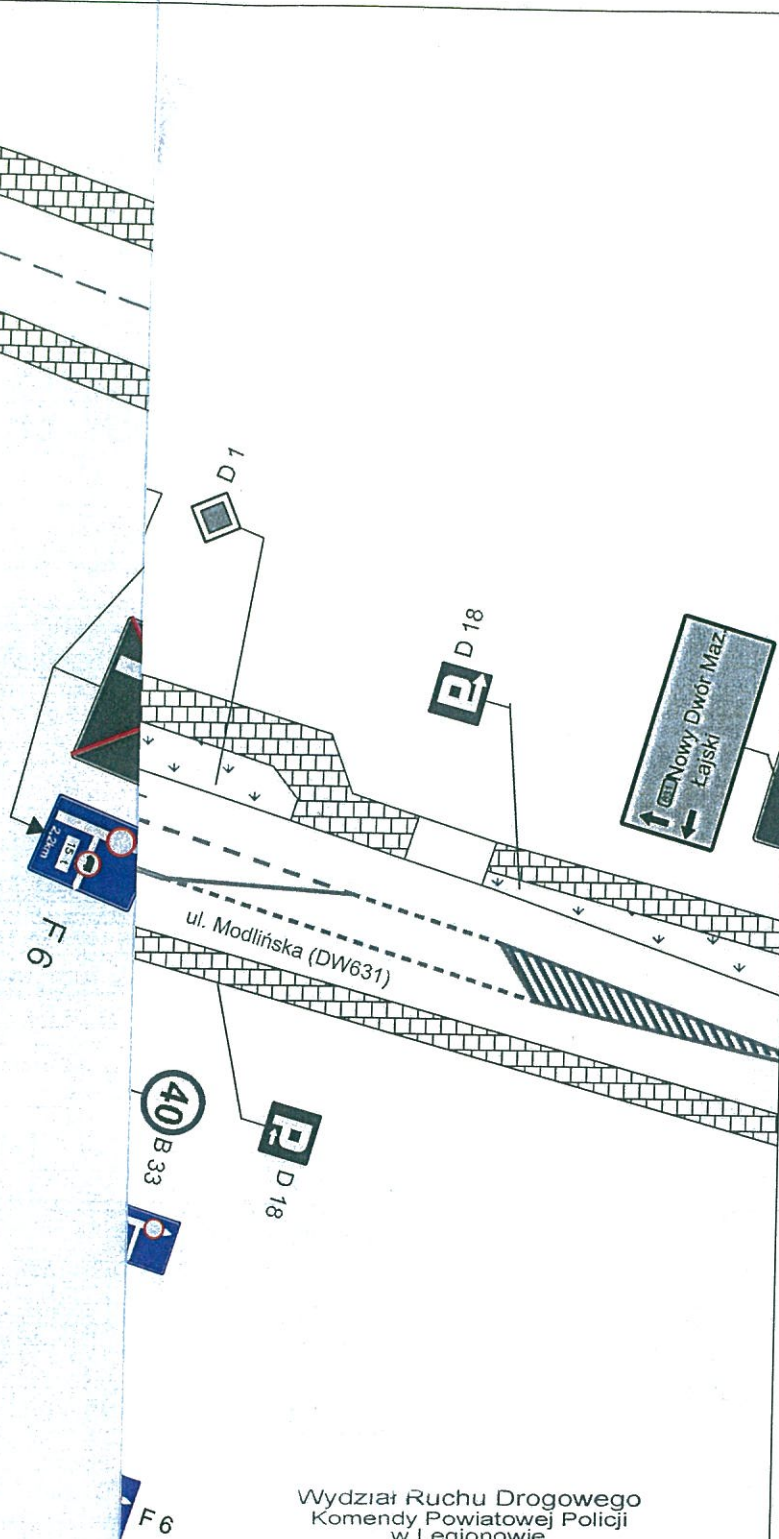
Proszę o zaopiniowanie projektu czasowej organizacji ruchu związanej z zamknięciem przejazdu kolejowo-drogowego linii LK Wieliszew-Zegrze w ul. Modlińskiej (DW 631) w Wieliszewie dla potrzeb wykonania prac remontowych.

Uprzejmie proszę o przesłanie opinii pocztą na adres:
Smart Traffic
ul. Międzyborska 10b/4
04-041 Warszawa

z poważaniem,
Jacek Galas

Komenda Powiatowa Policji
w Legionowie
Wpłynęło dnia 13 GRU. 2021
Do: 1422611

KOMENDA POWIATOWA POLICJI
w Legionowie
Wpłynęło dnia 14 GRU. 2021
Nr. KPP.RD-3852/21



LEGENDA

- IST OZNAKOWANIE POZIOME
- IST OZNAKOWANIE PIONOWE
- PROJ OZNAKOWANIE PIONOWE
- LKW OZNAKOWANIE PIONOWE
- PROJ WYGRODZENIE TERENU U-20

Wydział Ruchu Drogowego
Komendy Powiatowej Policji
w Legionowie

projekt ~~szkie~~
zabezpieczenia robót-organizacyjny
ruchu
opiniuje ~~ooczywnie~~ **negatywnie**

U zakresu drogi powiatowej

Komendant Powiatowy Policji
w Legionowie
z upoważnienia






29 GRU. 2021

NACZELNIK
Wydziału Ruchu Drogowego
KPP Legionowo
podinsp. Robert DĄBROWSKI

Zamknięcie przejazdu
kolejowo-drogowego w ul. Modlińskiej
(DW631) w Wieliszewie

INWESTOR		Polski Holding Budowlany Infrastruktura Sp. z o.o. Olszewo-Błaki 17 06-561 Stupsk	
FIRMOWA PROJEKTOWA		 SMART TRAFFIC ul. Męczenników 10b m-1 04-011 Warszawa tel: 801-206-238 e-mail: kontakt@smart-traffic.pl	
NAZWA OPACZANIA		Zamknięcie przejazdu kolejowo-drogowego linii LK Wieliszew-Zegrze w ul. Modlińskiej (DW631) w Wieliszewie dla potrzeb wykonania prac remontowych	
STADIUM			
NAZWA I ADRES ILOKALIZACJA DROGI W WYKONANIU		przejazd kolejowo- drogowy linii LK Wieliszew- Zegrze ul. Modlińska (DW631); Wieliszew	
BRANŻA		Inżynieria Ruchu	
SKALA		1:1000	
Projekt Czasowej Organizacji Ruchu			
STANOWISKO	IMIE I NAZWISKO	NR UPRAWNIEN	DATA
PROJEKTANT	inż. Jacek Gals		12.2021
			NA RYSUNKU
			5

LEGENDA

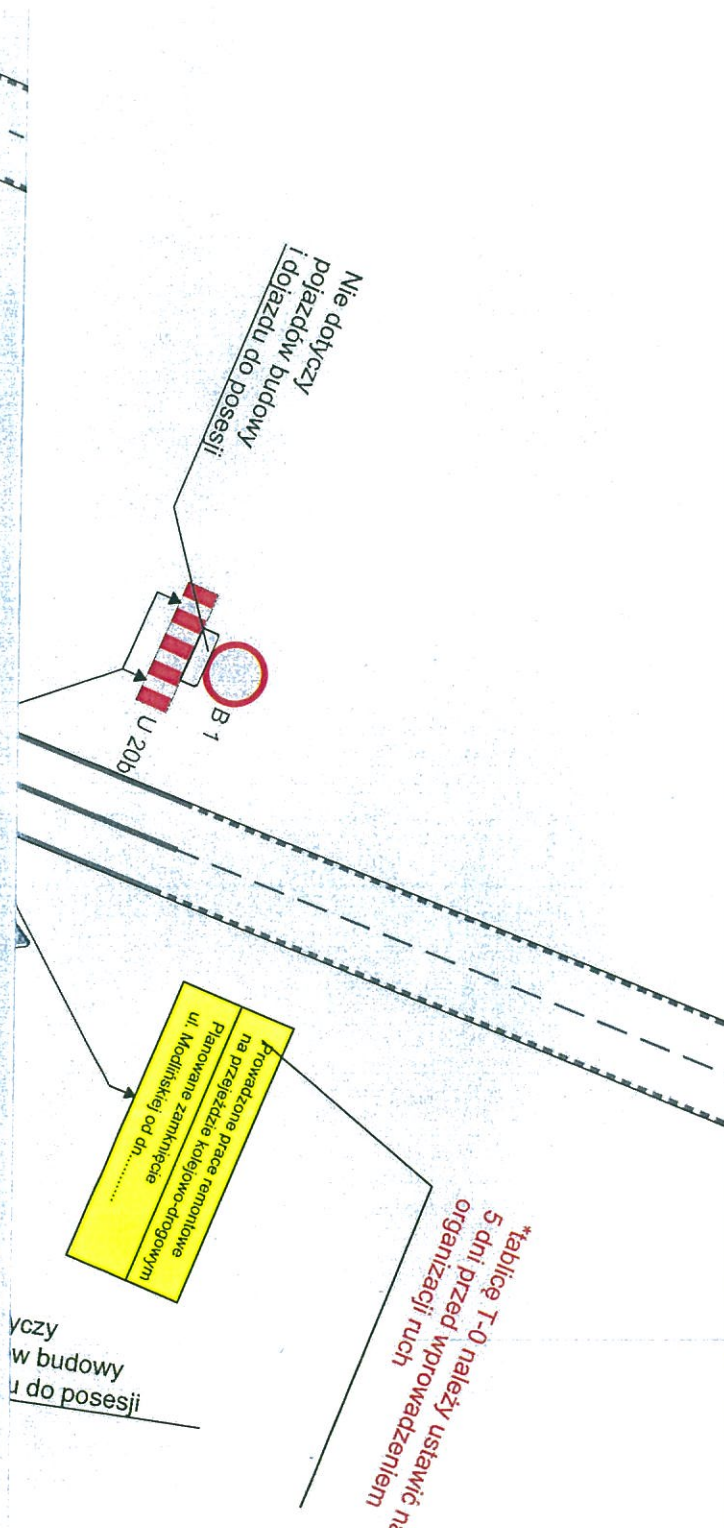
-  IST OZNAKOWANIE POZIOME
-  D1 IST OZNAKOWANIE PIONOWE
-  D1 PROJ OZNAKOWANIE PIONOWE
-  D1 LKW OZNAKOWANIE PIONOWE
-  PROJ WYGRODZENIE TERENU U-20

Nr ew. ^{ORINIA} WUZ. 4121. A. 12. 2021.MH2
PROJEKT-SZKIC
czasowej / stałej organizacji ruchu
opiniuje pozytywnie / negatywnie
z następującymi uwagami:
- w zakresie Rys. 3 i 5

15. GRU. 2021


z up. STAROSTY
Piotr Kostecki
Naczelnik
Wydziału Utrzymania i Zarządzania Drogi

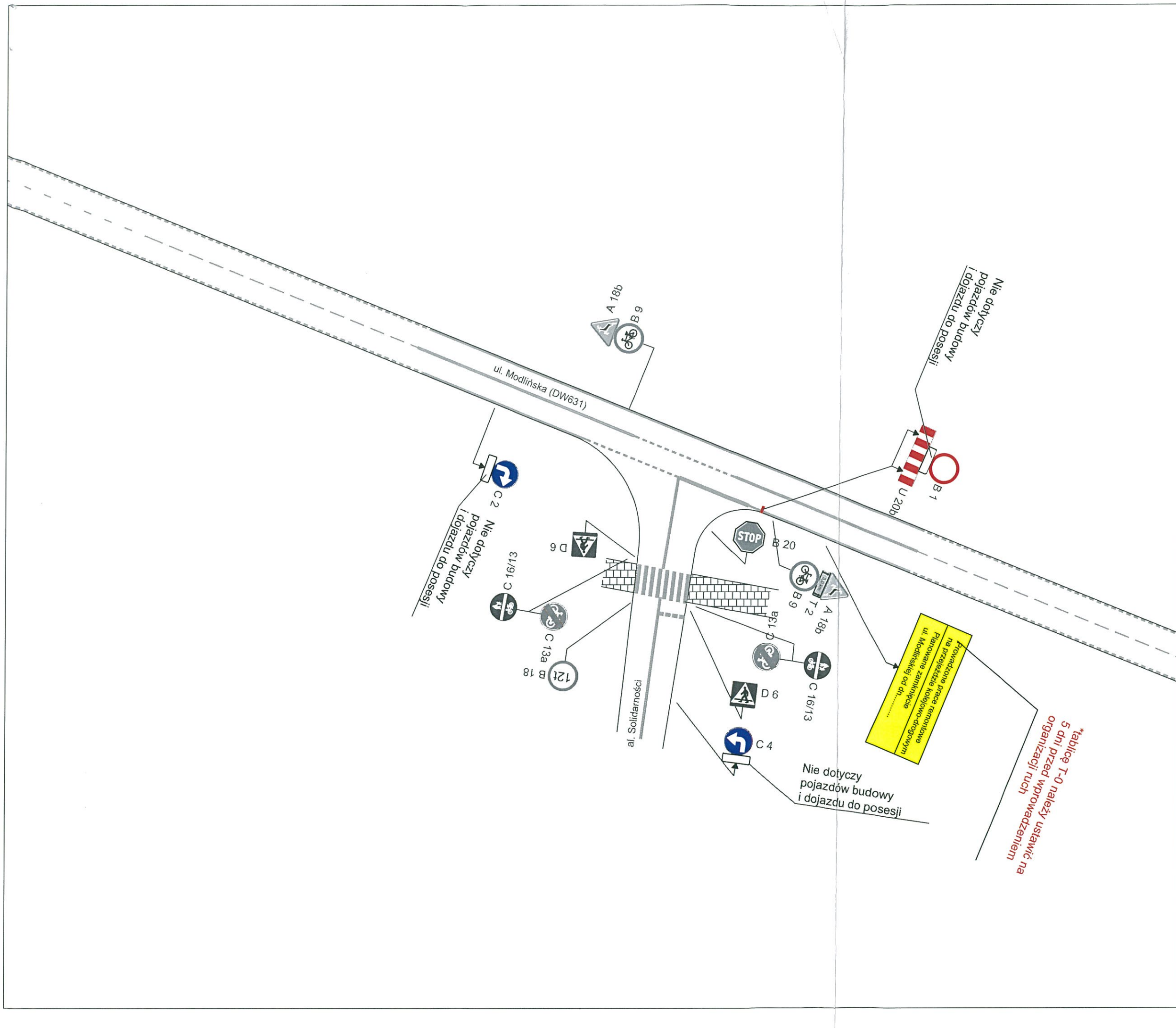
Zamknięcie przejazdu
kolejowo-drogowego w ul. Modlińskiej
(DW631) w Wieliszewie



yczy
w budowy
u do posesji

*tablicę T-0 należy ustawić na
5 dni przed wprowadzeniem
organizacji ruchu

INWESTOR		Polski Holding Budowlany Infrastruktura Sp. z o.o. Olszewo- Błaki 17 08-561 Stupsk	
JEDNOSTKA PROJEKTOWA		 SMART TRAFFIC ul. Międzyborska 10b m-3 05-071 Wieliszew tel: 891-206-298 e-mail: kontakt@smatic.pl	
NAZWA OPRACOWANIA		Zamknięcie przejazdu kolejowo-drogowego linii LK Wieliszew-Zegrze w ul. Modlińskiej (DW631) w Wieliszewie dla potrzeb wykonania prac remontowych	
NAZWA I ADRES I OKALICZNA DOKŁADNA WYKAZUJĄCA		przejazd kolejowo- drogowy linii LK Wieliszew-Zegrze ul. Modlińska (DW631); Wieliszew	
NAZWA RYSUNKU		Projekt Czasowej Organizacji Ruchu	
STANOWISKO	IMIE I NAZWISKO	NR UPRAWNIEN	Podpis
PROJEKTANT	Prz. Jacek Galas		
DATA			12.2021
NR RYSUNKU			3



LEGENDA

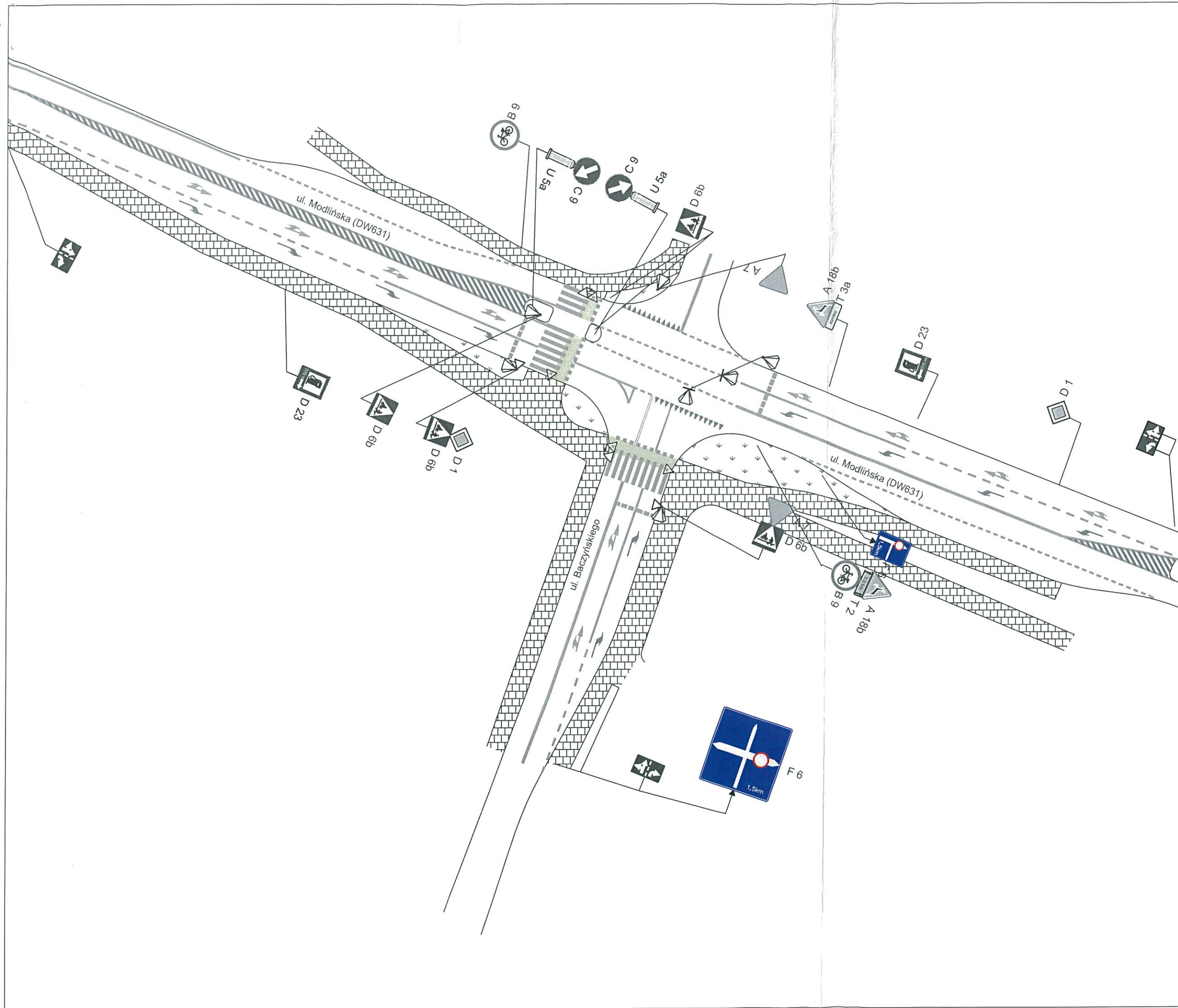
- IST OZNAKOWANIE POZIOME
- IST OZNAKOWANIE PIONOWE
- PROJ OZNAKOWANIE PIONOWE
- LKW OZNAKOWANIE PIONOWE
- PROJ WYGRODZENIE TERENU U-20

Mazowiecki Zarząd Dróg Wojewódzkich
w Warszawie
Rejon Drógow Wołomin-Nowy Dwór Mazowiecki
ul. Kobyłkowska 1, 05-200 Wołomin
tel. (22) 776-23-33, fax: (22) 776-28-67
-1-






Zamknięcie przejazdu kolejowo-drogowego w ul. Modlińskiej (DW631) w Wieliszewie

**Tablice T-0 należy ustawić na 5 dni przed wprowadzeniem organizacji ruchu*

INWESTOR		Polski Holding Budowlany Infrastruktura Sp. z o.o. Olszewo-Błaki 17 06-561 Stupsk	
ZESPOŁA PROJEKTOWA		SMART TRAFFIC ul. Mędaszowska 10b m.4 05-041 Rykielno tel. 78 40 02 22 e-mail: kontakt@smarttraffic.pl	
NAZWA OPRACOWANIA		STADIUM	
Zamknięcie przejazdu kolejowo-drogowego linii LK Wieliszew-Zegrze w ul. Modlińskiej (DW631) w Wieliszewie dla potrzeb wykonania prac remontowych			
NAZWA I ADRES I OKRĘGOWY BIURO W MIEJSCU PRACY		BRANŻA	
przejazd kolejowo-drogowy linii LK Wieliszew-Zegrze ul. Modlińska (DW631); Wieliszew		Inżynieria Ruchu	
		SKALA	
		1:1000	
NAZWA RYSUNKU			
Projekt Czasowej Organizacji Ruchu			
STANOWISKO	IMIE I NAZWISKO	IMI UPRAWNIENIA	DATA
	Int. Jacek Gales		12.2021
NR RYSUNKU			
3			




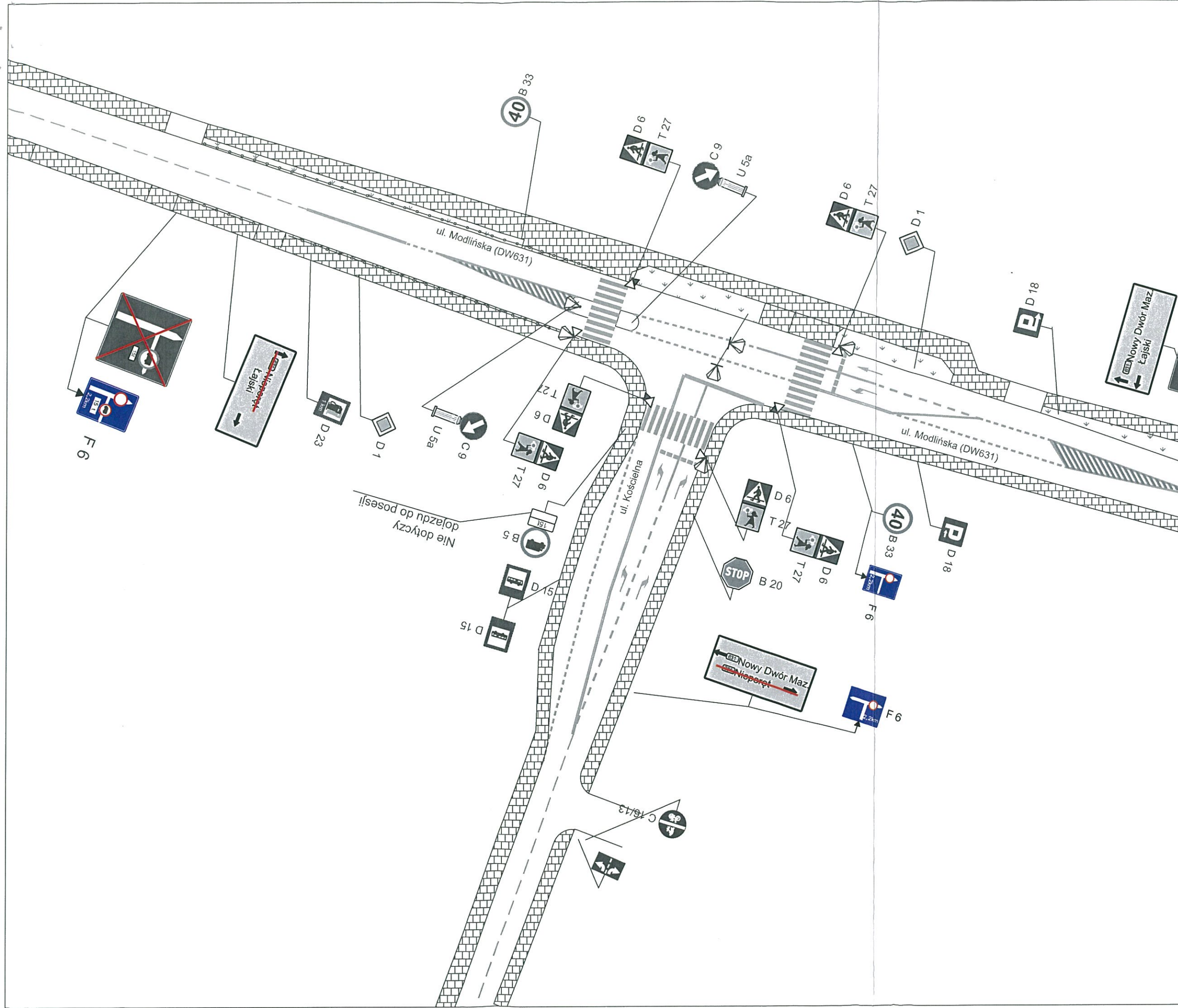
LEGENDA

-  IST OZNAKOWANIE POZIOME
-  IST OZNAKOWANIE PIONOWE
-  PROJ OZNAKOWANIE PIONOWE
-  LKW OZNAKOWANIE PIONOWE
-  PROJ WYGRODZENIE TERENU U-20

Mazowiecki Zarząd Dróg Wojewódzkich
w Warszawie
Rejon Drogowy Macmin-Nowy Dwór Mazowiecki
ul. Kobyłkowska 1, 05-200 Wołomin
tel. (22) 776-28-33, fax: (22) 776-28-67
-1-

**Zamknięcie przejazdu
kolejowo-drogowego w ul. Modlińskiej
(DW631) w Wieliszewie**

INWESTOR		Polski Holding Budowlany Infrastruktura Sp. z o.o. Olszewo-Bląki 17 06-561 Stupsk	
JEDnostka PROJEKTOWA		 SMART TRAFFIC ul. Mędrzubska 10a m.2 03-241 Warszawa tel. 781-90-316 e-mail: kontakt@smart-traffic.pl	
NAZWA OPRACOWANIA		STADIUM	
Zamknięcie przejazdu kolejowo-drogowego linii LK Wieliszew-Zegrze w ul. Modlińskiej (DW631) w Wieliszewie dla potrzeb wykonania prac remontowych			
NAZWA I ADRES TERYTORIALNA ORGANIZACJA DRÓG W WYDZIALE DRÓG		BRANŻA	
przejazd kolejowo-drogowy linii LK Wieliszew-Zegrze ul. Modlińska (DW631); Wieliszew		Inżynieria Ruchu	
NAZWA RYSUNKU		SKALA	
Projekt Czasowej Organizacji Ruchu		1:1000	
STANOWISKO	IME I NAZWISKO	NR UPRAWNIEN	DATA
PROJEKTANT	Int. Jacek Galis		12.2021
			NR RYSUNKU
			4



- LEGENDA**
- IST OZNAKOWANIE POZIOME
 - IST OZNAKOWANIE PIONOWE
 - PROJ OZNAKOWANIE PIONOWE
 - LKW OZNAKOWANIE PIONOWE
 - PROJ WYGRODZENIE TERENU U-20

Mazowiecki Zarząd Dróg Wojewódzkich
w Warszawie
Rejon Drogowy W. Nowy Dwór Mazowiecki
ul. Kobyłkowska 1, 05-200 Wołomin
tel. (22) 776-25-33, fax: (22) 776-28-67
-1-

**Zamknięcie przejazdu
kolejowo-drogowego w ul. Modlińskiej
(DW631) w Wieliszewie**

INWESTOR		Polski Holding Budowlany Infrastruktura Sp. z o.o. Olszewo-Bląki 17 05-561 Stupsk	
JEDNOSTKA PROJEKTOWA		 ul. Magdalenka 72a m.2 03-011 Warszawa tel. 791-201-277 e-mail: kontakt@smart-traffic.pl	
NAZWA OPRACOWANIA		Zamknięcie przejazdu kolejowo-drogowego linii LK Wieliszew-Zegrze w ul. Modlińskiej (DW631) w Wieliszewie dla potrzeb wykonania prac remontowych	
NAZWA I ADRES / KODYfikacja DOKUMENTU		przejazd kolejowo-drogowy linii LK Wieliszew-Zegrze ul. Modlińska (DW631); Wieliszew	
NAZWA RYSUNKU		Projekt Czasowej Organizacji Ruchu	
STANOWISKO	IMIE I NAZWISKO	NR UPRAWNIEN	PODPISE
PROJEKTANT	inż. Jacek Galas		
DATA			12.2021
NR RYSUNKU			5